

## **SEZNAM DOKLADŮ**

- 1. Archeologický ústav AV ČR, Brno**
- 2. Čepro, a.s., Praha**
- 3. Český hydrometeorologický ústav, pobočka Brno**
- 4. E.ON**
- 5. Krajská hygienická stanice**
- 6. Krajský úřad Jihomoravského kraje**
- 7. Městský úřad Hustopeče, odbor dopravy**
- 8. Městský úřad Hustopeče, odbor životního prostředí**
- 9. Městský úřad Hustopeče, stavební úřad**
- 10. Ministerstvo životního prostředí**
- 11. Národní památkový ústav**
- 12. NET4GAS, Praha**
- 13. Obvodní báňský úřad**
- 14. RWE, Brno**
- 15. Ředitelství silnic a dálnic ČR, Brno**
- 16. Správa a údržba silnic Jihomoravského kraje**
- 17. T - mobile, a.s., Praha**
- 18. Telefonica O2, Czech Republic, a. s.**
- 19. Vodafone**
- 20. Vodovody a kanalizace Břeclav**
- 21. Vojenská ubytovací a stavební správa**
- 22. Záznam z úvodního jednání, 30.7.2012**
- 23. Záznam z jednání, 25.9.2012**
- 24. Záznam z jednání, 2.4.2014**



ARCHEOLOGICKÝ ÚSTAV  
AKADEMIE VĚD ČESKÉ REPUBLIKY, BRNO, v. v. i.  
KRÁLOVOPOLSKÁ 147  
612 00 BRNO  
<http://www.arub.cz>

AGROPROJEKT PSO s. r. o.  
Slavičková 840/1b  
638 00 Brno

Váš dopis značky	ze dne	Naše značka	Vyřizuje	V Brně dne
	25. 6. 2012	2894/12	Mgr. Lenka Macháňová	4. 7. 2012

**Vyjádření k projektové dokumentaci ke stavebnímu řízení pro stavbu „Popický potok v ř. km 0,940-3,240, včetně LB přítoku v ř. km 0,000-1,150, revitalizace toku“, k. ú. Strachotín, okr. Břeclav**

Archeologický ústav Akademie věd ČR, Brno, v. v. i., nemá k výše uvedené stavbě námitek. Upozorňujeme však, že stavba se uskuteční na území s archeologickými nálezy, které je chráněno jako veřejný zájem podle zvláštních právních předpisů (zejména dle § 22, odst. 2 zákona č. 20/1987 Sb., o státní památkové péči, v platném znění). Má-li dojít při provádění stavební činnosti na dotčeném území k jakýmkoliv zásahům pod povrch terénu (hloubení výkopů apod.), je třeba předpokládat narušení nebo odkrytí archeologických nálezů a situací, čímž vzniká nutnost provedení záchranného archeologického výzkumu. Z výše uvedeného zákonného ustanovení pak vyplývají stavebníkovi následující povinnosti:

Stavebník je dle § 22 zákona č. 20/1987 Sb., o státní památkové péči, v platném znění povinen písemně ohlásit termín zahájení zemních prací již od doby přípravy stavby, nejpozději však s předstihem 30 dnů před započítím Archeologickému ústavu Akademie věd ČR, Brno, v. v. i., uzavřít před zahájením vlastních prací dohodu o podmínkách provedení záchranného archeologického výzkumu s organizací oprávněnou k provádění archeologických výzkumů a umožnit této organizaci provedení záchranného archeologického výzkumu na dotčeném území. Úhrada nákladů záchranného archeologického výzkumu se řídí ustanovením § 22, odst. 2 zákona č. 20/1987 Sb., o státní památkové péči, v platném znění.

S pozdravem

ARCHEOLOGICKÝ ÚSTAV  
AV ČR, BRNO, v. v. i.  
612 00 Brno, Královopolská 147

doc. PhDr. Pavel Kouřil, CSc.  
ředitel

Formulář Oznámení stavební činnosti Archeologickému ústavu AV ČR:  
<http://www.arub.cz/informace-pro-stavebniky.html>

Telefon	FAX	e-mail	IČO, DIČ	Bank. spojení: ČNB Brno-město
541 514 101	541 514 123	<a href="mailto:sekretariat@arub.cz">sekretariat@arub.cz</a>	68081758	53722621/0710
			CZ68081758	



Renata Dobešová  
Agroprojekt PSO sro  
Slavičкова 840/1b  
Bmo

Dne: 26.06.2012

Vaše č.j.:

Sp.zn: 6232/12

Kontaktní osoba: Zuzana Bednářová

Email: zuzana.bednarova@ceproas.cz, 221/968 250

**Věc: Popický potok v ř. km 0,940-3,240, včetně LB přítoku v ř. km 0,000-1,150, revitalizace toku - Stavební řízení**

K výše uvedené žádosti sdělujeme, že v dotčeném k. ú. Popice, Strachotín v místě řešeném žádostí, se nenachází podzemní dálkové zařízení ani nadzemní objekty ČEPRO, a. s., ani jiné zájmy ČEPRO, a. s.

S pozdravem

ČEPRO, a. s.

Zájmové území:

POLYGON((-596370.87 -1192142.21,598081.51 -1192513.84,595831.32 -1192706.56,595875.2 -1192632.43,-596750.02 -1193022.48,-595695.92 -1193640.27,595658.57 -1194237.39,-595553.53 -1194261.26,-595601.5 -1193940.82,595683.21 -1193048.56,595668.86 -1192985.09,-595436.41 -1192829.87,-595242.07 -1192687.57,595101.37 -1192814.29,594922.48 -1192738.79,-594778.12 -1192640.57,594737.84 -1192550.36,-594816.49 -1192518.72,594879.87 -1192636.11,-595035.07 -1192726.76,595233.4 -1192808.48,595482.45 -1192887.09,-595705.15 -1192957.89,595882.86 -1192667.59,-596048.47 -1192441.88,-596310.37 -1192110.83,-596370.87 -1192142.21))



ČEPRO, a. s.  
Dělnická č. p. 213, č. or. 12  
170 04 Praha 7  
Česká republika

Tel.: +420 221 968 111  
Fax: +420 221 968 300  
E-mail: ceproas@ceproas.cz  
<http://www.ceproas.cz>

Zapsáno v Obchodním  
rejstříku vedeném  
Městským soudem v Praze,  
oddíl B, vložka 2341.

IČ: 60193531  
DIČ: CZ60193531



3a

5. N-leté průtoky [ $Q_N$ ] v  $m^3 \cdot s^{-1}$

N	1	2	5	10	20	50	100	třída III
$Q_N$	2,6	3,2	4,8	7,0	10,3	17,0	24,5	

Údaje velkých vod nejsou hodnoty neměnné, nýbrž mohou být měněny podle nových poznatků.

Údaje o N-letých průtocích byly vypracovány pro období 1931 -2011 .

Jiné údaje, poznámky: Období 1931-1980 zůstává dosud v platnosti jako reprezentativní období pro výpočet m-denních průtoků do nepozorovaných profilů na vodních tocích. Data byla odvozena dle reálného režimu odtoku v povodí a platí na 5 let.

Smluvní cena

Za tyto údaje Vám účtujeme v souladu se zákonem č. 526/1990 Sb., o cenách částku

Kč: 5720,- slovy : pět tisíc sedm set dvacet Kč.

Přílohy: faktura

Za správnost:

Vyřizuje: RNDr. Juránek

linka: 541421026

ČESKÝ HYDROMETEOROLOGICKÝ ÚSTAV  
pobočka Brno  
616 67 BRNO, Kroftova 43

v z. *Jana*  
Ing. Eva Soukalová, CSc.  
vedoucí oddělení hydrologie



E.ON Servisní, s.r.o., F. A. Gerstnera 2151/6, 370 49 České Budějovice

AGROPROJEKT PSO, s. r. o.  
Slavičková 840/1b  
638 00 Brno

**E.ON Servisní, s.r.o.**

RCDS Hodonín  
Husova 3947/1  
Hodonín  
www.eon.cz

Eva Opršalová  
T +420-54514-5249  
eva.oprsalova@eon.cz

Naše značka  
E7456-16023359

Hodonín, 07.08.2014

**Vyjádření o existenci zařízení distribuční soustavy (elektrická síť)  
ve vlastnictví E.ON Distribuce, a.s. a podmínkách práce v jeho  
blízkosti.**

Investor stavby: AGROPROJEKT PSO, s. r. o.  
Název stavby: Strachotín - Popický potok v ř. km 0,940 -  
3,240, včetně LB přítoku v ř. km 0,000 - 1,150,  
revitalizace toku  
Místo stavby: dle zaslané situace

Toto vyjádření slouží pro informaci o stávajícím elektrickém zařízení distribuční soustavy vlastněném a provozovaném společností E.ON Distribuce, a.s. (dále jen ECD) a je vyjádřením k územnímu a stavebnímu řízení. Vyjádření nenahrazuje a neuvádí přípojovací podmínky. V případě, že požadujete připojení nového odběrného místa, resp. zvýšení rezervovaného příkonu a doposud jste nepodali žádost, obraťte se na zákaznickou linku 840 111 333.

Upozorňujeme, že účastníkem územního a stavebního řízení zůstává provozovatel distribuční soustavy ECD, kterého v uvedených řízeních na základě zmocnění zastupuje společnost E.ON Česká republika, s.r.o. (dále jen ECZR).

V zájmovém území výše uvedené stavby se nachází:

Nadzemní vedení VVN  
Nadzemní vedení VN

Ke stavbě a činnostem v ochranných pásmech (dále jen OP) nadzemního vedení, podzemního vedení nebo elektrických stanic je investor povinen zajistit si písemný souhlas ve smyslu § 46 odst. 11 zákona č. 458/2000 Sb.,

Sídlo společnosti:  
F.A. Gerstnera 2151/6  
370 49 České Budějovice  
Společnost je zapsána  
v Obchodním rejstříku  
vedeném Krajským soudem  
v Českých Budějovicích,  
oddíl C., vložka 15066  
IČ: 257 33 591  
DIČ: CZ25733591

o podmínkách podnikání a výkonu státní správy v energetických odvětvích, v platném znění.

**Vaše žádost byla předána na Regionální správu, která vydá souhlas se stavbou a činností v OP zařízení distribuční soustavy v provozování ECD.**

Při provádění zemních nebo jiných prací, které mohou ohrozit předmětné distribuční a sdělovací zařízení, jste povinni dle zákona č. 309/2006 Sb., a nařízení vlády č. 591/2006 Sb., učinit veškerá opatření, aby nedošlo ke škodám na rozvodném zařízení, na majetku nebo na zdraví osob elektrickým proudem, zejména tím, že bude zajištěno:

1. Zakreslení trasy nadzemního i podzemního vedení vyskytujícího se v zájmovém území do všech vyhotovení prováděcí dokumentace.
2. Vyřešení způsobu provedení případných křížovatek a souběhů uvažované stavby s distribučním a sdělovacím zařízením v projektové dokumentaci a musí odpovídat ČSN 33 2000-5-52, ČSN 73 6005 a PNE 33 3302.
3. Uhrazení veškerých nákladů na práce vyvolané stavbou (hradí investor stavby), není-li písemnou dohodou stanoveno jinak.
4. Neporušení stability podpěrných bodů nadzemního vedení a nenarušení podzemního uzemňovacího vedení.
5. Neprodlené ohlášení jakéhokoliv poškození distribučního a sdělovacího zařízení v provozování ECD na telefonní číslo **800 225 577**.

Kontakty jednotlivých provozovatelů zařízení:

VVN	Správa vedení VVN, Ing. Tomáš Láska, tel.: 54514-1253
VN+NN	RS, Zdeněk Petráš, tel.: 519394236

**Pozor ! Vyjádření má platnost 12 měsíců tj. do 07.08.2015.**

Upozorňujeme na možnou polohovou odchylku uloženého vedení od výkresové dokumentace.

Do přiložené a námi orazítované dokumentace jsme **informativně** zakreslili:

- světle modře plně podzemní vedení VVN
- světle modře čárkovaně nadzemní vedení VVN
- červeně plně podzemní vedení VN
- červeně čárkovaně nadzemní vedení VN

- fialově plně zrušené podzemní vedení

**Při vytýčení trasy zařízení i ke kontrole před záhozem a ke všem dalším jednáním s ECZR jako zástupcem ECD předložte toto vyjádření.**

S přátelským pozdravem

E.ON Servisní, s.r.o.

E.ON Servisní, s.r.o.  
F. A. Gerstnera 2151/6  
270 49 České Budějovice  
IČ: 2516 175, DIČ: CZ25186213

109

**Příloha:** Orazítkovaná situace s informativním zákresem.

---

Následující oddíl se vyplňuje v případě žádosti o udělení souhlasu se zjednodušeným územním řízením nebo s uzavřením veřejnoprávní smlouvy

#### ***Udělení souhlasu***

*Souhlasíme – Nesouhlasíme se zjednodušeným územním řízením\**

*Souhlasíme – Nesouhlasíme s uzavřením veřejnoprávní smlouvy\**

E.ON Česká republika, s.r.o.

*\*Pro platnost udělení souhlasu je nutný podpis a razítko oprávněného pracovníka*

4e

chotín

E.ON Servisní, s.r.o.  
r. A. Gerstnera 2151/6  
270 02 České Budějovice  
IČ: 25186213

189



E.ON Česká republika, s.r.o., F. A. Gerstnera 2151/6, 370 49 České Budějovice

AGROPROJEKT PSO, s. r. o.  
Slavíčková 840/1b  
638 00 Brno

**E.ON Česká republika, s.r.o.**

Regionální správa Hodonín  
Husova 1  
695 42 Hodonín  
www.eon.cz

Zdeněk Petráš  
T +420-519394236  
zdenek.petras@eon.cz

Naše značka  
Z0344-16023359

Hodonín, 19.08.2014

**Souhlas se stavbou a činností v ochranném pásmu zařízení distribuční soustavy (elektrická síť) ve vlastnictví E.ON Distribuce, a.s.**

Toto vyjádření vydává společnost E.ON Česká republika, s.r.o. (dále jen ECZR) jednající jako zástupce společnosti E.ON Distribuce, a.s. (dále jen ECD).

ECZR byla předložena žádost o vyjádření ke stavbě a činnosti v ochranném pásmu (dále jen OP):

Nadzemní vedení VVN  
Nadzemní vedení VN

Jedná se o akci: „Strachotín - Popický potok v ř. km 0,940 - 3,240, včetně LB přítoku v ř. km 0,000 - 1,150, revitalizace toku“.  
K zásahům do OP dochází v místě stavby, katastrální území Strachotín.

ECZR jako zástupce ECD souhlasí s provedením výše uvedené akce v OP zařízení distribuční soustavy při splnění těchto podmínek:

- 1) V OP elektrické stanice, nadzemního a podzemního vedení budou při realizaci uděleného souhlasu přiměřeně dodrženy podmínky dle § 46 odst. 8 zákona č. 458/2000 Sb., v platném znění, kde se konstatuje, že v OP těchto rozvodných zařízení je zakázáno pod písmeny:
  - c) provádět činnosti, které by mohly ohrozit spolehlivost a bezpečnost provozu těchto zařízení nebo ohrozit život, zdraví či majetek osob
  - d) provádět činnosti, které by znemožňovaly nebo podstatně znesnadňovaly přístup k těmto zařízením.
- 2) Zakreslení trasy nadzemního i podzemního vedení vyskytujícího se v zájmovém území do všech vyhotovení prováděcí dokumentace

Sídlo společnosti:  
F.A. Gerstnera 2151/6  
370 49 České Budějovice  
Společnost je zapsána  
v Obchodním rejstříku  
vedeném Krajským soudem  
v Českých Budějovicích,  
oddíl C., vložka 15066  
IČ: 257 33 591  
DIČ: CZ25733591

16023359

- 10) V projektové dokumentaci a při stavbě budou respektovány podmínky uvedené ve vyjádření o existenci zařízení distribuční soustavy ve vlastnictví a provozování ECD a podmínkách práce v jeho blízkosti ze dne 07.08.2014.
- 11) Veškerá stavební činnost v OP elektrické stanice VN/NN, nadzemního vedení VN, podzemního vedení VN a NN, bude před jejím zahájením konzultována s příslušnou Regionální správou (dále jen RS), která stanoví bezpečnostní opatření pro práce v OP příslušného rozvodného zařízení dle platné ČSN EN 50 110-1. Veškerá stavební činnost v OP nadzemního a podzemního vedení VVN bude před jejím zahájením konzultována s útvarem Správa sítě VVN.
- Stavební činnost v OP sdělovacího podzemního vedení bude konzultována s útvarem Správa přenosů dat a radiové sítě.
- 12) Veškeré práce s mechanizací, jejichž části se za provozu mohou přiblížit k vodičům v OP nadzemního vedení 22 kV a výkopové práce v OP podzemního vedení 22 kV, je nutno provádět za beznapětového stavu vedení a vypnutí požadujeme objednat nejméně 25 kalendářních dnů předem. Práce s mechanizací v OP vedení 110 kV je nutno provádět za beznapětového stavu vedení a vypnutí požadujeme objednat nejpozději do 10. dne předchozího měsíce.
- 13) Nedodržení platných vzdáleností nebo jiná kolize se zařízením ve správě ECZR bude řešena přeložkou ve smyslu § 47 zákona č. 458/2000 Sb. (přeložku rozvodného zařízení zajišťuje jeho vlastník na náklady toho, kdo potřebu přeložky vyvolal).

Kontakty jednotlivých provozovatelů zařízení:

VVN	Správa vedení VVN, Ing. Tomáš Láska, tel.: 54514-1253
VN+NN	RS, Zdeněk Petráš, tel.: 519394236

**V případě nedodržení vzdáleností a podmínek dle norem a platných právních předpisů, nesouhlasíme po ukončení stavby s její kolaudací.**

S přátelským pozdravem

E.ON Česká republika, s.r.o.

E.ON Česká republika, s.r.o.  
Regionální správa  
Hodonín

305

5

**KRAJSKÁ HYGIENICKÁ STANICE**  
**JIHOMORAVSKÉHO KRAJE SE SÍDLEM V BRNĚ**  
Jeřábkova 4, 602 00 BRNO

Číslo jednací: KHSJM 30377/2012/BV/HOK  
Spisová značka: S-KHSJM 30033/2012

K podání: KHSJM 30262/2012/BV/HOK  
Vyřizuje: Ing. Ludka Jančarová, ÚP Břeclav  
telefon: 519 305 148  
fax: 519 305 159  
mail: ludka.jancarova@khsbrno.cz

**AGROPROJEKT PSO s.r.o.**  
**Slavičková 840/1b**  
**638 00 Brno**  
**IČ 41601483**

V Břeclavi dne 29.6.2012

**„Popický potok v ř.km 0,940-3,240, včetně LB přítoku v ř.km 0,000-1,150, revitalizace toku“ na pozemcích v k.ú. Strachotín**

Investor stavby : Povodí Moravy s.p., Dřevařská 11, 601 75 Brno

Dne 28.6.2012 byla na Krajskou hygienickou stanici Jihomoravského kraje se sídlem v Brně (dále jen „KHS JmK“), územní pracoviště Břeclav, doručena žádost ve věci vydání stanoviska k záměru „Popický potok v ř.km 0,940-3,240, včetně LB přítoku v ř.km 0,000-1,150, revitalizace toku“ na pozemcích v k.ú. Strachotín.

Po posouzení z hlediska požadavků ochrany veřejného zdraví zák. č. 258/2000 Sb., o ochraně veřejného zdraví a o změně některých souvisejících zákonů ve znění pozdějších změn a doplňků, bere „KHS JmK“ výše uvedené na vědomí a konstatuje, že předloženým návrhem nejsou dotčeny její zájmy.

otisk úředního razítka

Oprávněná úřední osoba  
Ing. Ludka Jančarová v.r.

Vedoucí oddělení hygieny obecné a komunální

Rozdělovník :

- 1x adresát
- 1x spis

**Odesílatel**

Název: Krajská hygienická stanice Jihomoravského kraje se sídlem v Brně, Jeřábkova 1847/4, 60200 Brno, CZ

ID schránky: jaaai36

Typ schránky: OVM

**Příjemce**

Název: AGROPROJEKT PSO s.r.o., Slavičkova 840/1b, 63800 Brno-Lesná, Česká republika

Dodáno: 2.7.2012, 9:52:04

**Obecné informace**

Věc: Strachotín, Popický potok, včetně LB přítoku-revitalizace toku - stanovisko

Zmocnění: / § odstavec písmeno

Naše č. j.: KHSJM 30377/2012/BV/HOK

Naše sp. zn.: S-KHSJM 30033/2012/3

Vaše č. j.: Nebylo zadáno

Vaše sp. zn.: Nebylo zadáno

K rukám: Nebylo zadáno

Do vl. rukou: ☐

Zakázáno doručení fikcí: ☐

**Přílohy**

Revitalizace\_Popicky\_potok.pdf

**KRAJSKÝ ÚŘAD JIHOMORAVSKÉHO KRAJE****Odbor životního prostředí****Žerotínovo náměstí 3/5, 601 82 Brno**

Váš dopis zn.:

Ze dne:

26.6.2012

Č. j.:

JMK 75 922/2012

Sp. zn.:

S-JMK 75 922/2012/OŽP

Vyřizuje:

Vodičková

Telefon:

541 65 1584

Datum:

31.7.2012

AGROPROJEKT PSO s.r.o.

Slavíčková 840/1b

638 00 BRNO

**„Popický potok v ř.km 0,940-3,240, včetně LB přítoku v ř.km 0,000-1,150, revitalizace toku“ k.ú. Strachotín, okres Břeclav – vyjádření pro stavební řízení**

Krajský úřad Jihomoravského kraje obdržel dne 28.6. 2012 Vaši žádost o vyjádření k záměru „Popický potok v ř.km 0,940-3,240, včetně LB přítoku v ř.km 0,000-1,150, revitalizace toku“ k.ú. Strachotín, okres Břeclav.

Stručná charakteristika záměru: Jedná se o revitalizaci Popického potoka v ř. km 0,940 – 3, 240 a jeho levobřežního přítoku v ř.km 0,000-1,150 (k.ú. Strachotín). Revitalizace toku je součástí navrhovaného ÚSES a to lokálních biocenter LBC 1, LBC 2 a LBC 3 a lokálních biokoridorů LBK 2, LBK 3 a LBK 8. Investorem záměru je Povodí Moravy s.p.

Odbor životního prostředí Krajského úřadu Jihomoravského kraje prověřil uvedenou dokumentaci v rámci přenesené působnosti a v rozsahu své věcné příslušnosti s tímto závěrem:

**Z hlediska zákona č. 254/2001 Sb., o vodách ve znění pozdějších předpisů a prováděcích předpisů k tomuto zákonu:**

*Dotčeným věcně a místně příslušným vodoprávním úřadem k vydání vyjádření podle ustanovení § 18 vodního zákona je vodoprávní úřad obce s rozšířenou působností v místě požadované činnosti nebo stavby, v daném případě se jedná o Městský úřad Hustopeče.  
(Ing. Boryšová, kl. 2355)*

**Z hlediska zákona č. 334/1992 Sb., o ochraně zemědělského půdního fondu ve znění pozdějších předpisů a prováděcích předpisů k tomuto zákonu:**

*Bez připomínek*

**Z hlediska zákona č. 289/1995 Sb., o lesích ve znění pozdějších předpisů a prováděcích předpisů k tomuto zákonu:**

*Bez připomínek*

**Z hlediska zákona č. 114/1992 Sb., o ochraně přírody a krajiny ve znění pozdějších předpisů a prováděcích předpisů k tomuto zákonu:**

*K možnosti existence vlivu výše uvedeného záměru na lokality soustavy Natura 2000 vydává KrÚ JMK, odbor životního prostředí jako orgán ochrany přírody, příslušný na základě ustanovení § 77a*

odstavce 4 písmeno n) zákona č. 114/1992 Sb., o ochraně přírody a krajiny, ve znění pozdějších předpisů, **stanovisko** podle § 45i odstavce 1 téhož zákona v tom smyslu, že hodnocený záměr **nemůže mít významný vliv** na žádnou evropsky významnou lokalitu nebo ptačí oblast.

Výše uvedený závěr orgánu ochrany přírody vychází z úvahy, že hodnocený záměr svou lokalizací zcela mimo území prvků soustavy Natura 2000 a svou věcnou povahou nemá potenciál způsobit přímé, nepřímé či sekundární vlivy na jejich celistvost a příznivý stav předmětů ochrany.

Současně orgán ochrany přírody upozorňuje, že v úsecích výskytu mokřadní vegetace je žádoucí směřovat realizaci záměru mimo hnízdní období a mimo období reprodukce obojživelníků, tj. srpen až únor běžného roku.

(Ing. Miroslav Hájek, kl. 4124)

**Z hlediska zákona č. 86/2002 Sb., o ochraně ovzduší ve znění pozdějších předpisů a prováděcích předpisů k tomuto zákonu:**

*Bez připomínek*

**Z hlediska zákona č. 185/2001 Sb., o odpadech ve znění pozdějších předpisů a prováděcích předpisů k tomuto zákonu:**

Kompetentním úřadem k vyjádření podle ust. § 79 odst. 4 zákona o odpadech je příslušný obecní úřad obce s rozšířenou působností – Městský úřad Hustopeče, odbor ŽP.

Upozorňujeme, že nakládání s odpady musí být v souladu s platnou legislativou na úseku odpadového hospodářství, zejména ve věci upřednostnění využití odpadů (např. regenerace, recyklace aj.) před jejich odstraněním (uložení na skládku), a v souladu s Plánem odpadového hospodářství Jihomoravského kraje (jeho závazná část byla vydána vyhláškou Jihomoravského kraje č. 309/2004).

**Z hlediska zákona č. 100/2001 Sb., o posuzování vlivů na životní prostředí ve znění pozdějších předpisů a prováděcích předpisů k tomuto zákonu:**

Záměr nevyžaduje provedení zjišťovacího řízení ve smyslu § 7 zákona č. 100/2001 Sb.

(Mgr. Richterová, kl. 2684)

**Z hlediska zákona č. 76/2002 Sb., o integrované prevenci ve znění pozdějších předpisů a prováděcích předpisů k tomuto zákonu:**

*Bez připomínek*

**Z hlediska zákona č. 59/2006 Sb., o prevenci závažných havárií způsobených vybranými nebezpečnými chemickými látkami nebo chemickými přípravky a o změně zákona č. 258/2000 Sb., o ochraně veřejného zdraví a o změně některých souvisejících zákonů, ve znění pozdějších předpisů, a zákona č. 320/2002 Sb., o změně a zrušení některých zákonů v souvislosti s ukončením činnosti okresních úřadů, ve znění pozdějších předpisů, (zákon o prevenci závažných havárií), a prováděcích předpisů k tomuto zákonu:**

*Bez připomínek*


**Z hlediska zákonů č. 44/1988 Sb., o ochraně a využití nerostného bohatství, č. 61/1988 Sb., o hornické činnosti, výbušninách a o státní báňské správě, č. 62/1988 Sb., o geologických pracích a o Českém geologickém úřadu ve zněních pozdějších předpisů a prováděcích předpisů k těmto zákonům:**

*Bez připomínek*

6A

Toto vyjádření není rozhodnutím ve smyslu zákona č. 500/2004 Sb., o správním řízení a nelze se proti němu odvolat. Nenahrazuje rozhodnutí, souhlasy a jiná správní opatření vydávaná ostatními správními úřady na úseku životního prostředí. Není závazným stanoviskem, a proto v něm nelze vyjádřit souhlas dle § 95 odst. 1 písm. d) s vedením zjednodušeného územního řízení a se zkráceným stavebním řízením dle § 117 zákona č. 183/2006 Sb., stavební zákon.

Krajský úřad Jihomoravského kraje  
odbor životního prostředí  
Žerotínovo nám. 3/5, 601 82 Brno  
-1-

  
Ing. Bc. Anna Hubáčková  
vedoucí odboru životního prostředí

v z. Mgr. Kateřina Putnová  
vedoucí oddělení  
správní a ekonomické

IČ	DIČ	Telefon	Fax	E-mail	Internet
708 88 337	CZ70888337	541 651 111	541 651 209	vodickova.hana@kr-jihomoravsky.cz	<a href="http://www.kr-jihomoravsky.cz">www.kr-jihomoravsky.cz</a>

7

# MĚSTSKÝ ÚŘAD HUSTOPEČE

Dukelské nám. 2/2, 693 17 Hustopeče

ODBOR DOPRAVY



S 0 0 N X 0 0 O K 9 L 4

SPISOVÁ ZN.: dop/6871/12/393  
Č.J.: MUH/ 51719/12/393  
VYŘIZUJE: Hana Řeháková  
TEL.: 519441098  
E-MAIL: rehakova.dopravni@hustopece-city.cz

DATUM: 16.12.2012

Městský úřad Hustopeče, jako silniční správní úřad příslušný podle § 40 odst. 4 písm. a) zákona č. 13/1997 Sb., o pozemních komunikacích, ve znění pozdějších předpisů (dále jen "zákon o pozemních komunikacích), po posouzení žádosti, kterou dne 5.9.2012 podal

**Agroprojekt PSO, s.r.o., IČO 41601483, Slavičkova 840, 638 00 Brno,**

(dále jen "žadatel"), ve věci:

**Popický potok v ř. km 0,940 - 3,240 včetně LB přítoku v ř. km 0,000 - 1,150, revitalizace toku**

Stručný popis stavby

- Jedná se o napřímené toky s velmi malým podélným sklonem, malým zahloubením koryta a s nízkou rychlostí proudění vody. To způsobuje ukládání splavenin, zanášení koryta a tím zamokřování okolních pozemků.
- Návrh technického řešení – šířka území určeného pro revitalizaci je navržena kolem 10 m. Budou vytvořeny meandry a tůňky, které změní proudění vody na proměnlivé, koryto se přiblíží přírodnímu potoku a dojde k oživení toku. Součástí tohoto řešení bude osetí a osázení příbřežní zóny vhodnými dřevinami, zabráňujícími erozi břehů a splavováním ornice do toku

Před začátkem SO 01 v km 0,940 Popický potok kříží silnici II/420 mostem ev. č. 420 – 004. Správcem silnice II/420 je Správa a údržba silnic Jihomoravského kraje, p. o. k., oblast Břeclav. Konstrukce mostu není navrženou stavbou dotčena.

Odbor dopravy MěÚ Hustopeče **souhlasí s vydáním stavebního povolení.**

K projektové dokumentaci pro územní a stavební řízení z hlediska výstavby a ochrany pozemních komunikací **nemá žádných námitek ani připomínek.**

Mgr. Dana Prajková  
vedoucí odboru dopravy

otisk razítka

vyhotovila: Hana Řeháková  
referent státní správy a samosprávy  
oprávněná úřední osoba

jmenovaný zástupce: Hana Řeháková  
oprávněná úřední osoba k podpisu rozhodnutí a usnesení



Č.j. MUH/ 51719/12/393

str. 2

**Obdrží:**

účastníci (dodejky)

Agroprojekt PSO, IČO 41601483, s.r.o., IDDS: 784cctd

sídlo: Slavíčková č.p. 840/1b, Brno-sever, Lesná, 638 00 Brno 38



105

**Datová schránka:** 784cctd, AGROPROJEKT PSO s.r.o.**Uživatel:** Alena Kupková

## Dodaná zpráva - Detail zprávy

**Věc:** vyjádření k PD: Popický potok v ř. km 0,940 - 3,24**ID zprávy:** 114291568**Typ zprávy:** Přečtená Datová zpráva**Datum a čas doručení:** 17. 12. 2012 v 11:28:13

---

**Odesílatel:** Město Hustopeče, Dukelské nám. 2/2, 69301 Hustopeče, CZ**ID schránky:** z34bt3y**Typ schránky:** OVM**Odesílající osoba:** Oprávněná osoba

---

**Zmocnění:** Nežadáno**Odstavec:** Nežadáno**Naše čís. jednací:** MUH/ 51719/12/393**Naše spisová zn.:** dop/ 6871/12/393**Vaše čís. jednací:** Nežadáno**Vaše spisová zn.:** Nežadáno**K rukám:** Nežadáno**Do vlastních rukou:** Nežadáno**Doručení fikcí zakázáno:** Ne

---

### Přílohy:

**12-6871.pdf (101,87 kB)**

---



# MĚSTSKÝ ÚŘAD HUSTOPEČE

Dukelské nám. 2/2, 693 17 Hustopeče  
ODBOR ŽIVOTNÍHO PROSTŘEDÍ

S00NX00NN21N

VÁŠ DOPIS ZN.:

ZE DNE: 26.6.2012

NAŠE ZN.: OZP/4347/2/12/388-231.2/KI

Č. JEDNACÍ: MUH/30179/12/388

VYŘIZUJE: Ing. Hana Klecandrová

TEL.: 519 441 080

E-MAIL: klecandrova.zivotni@hustopece-city.cz

DATUM: 19.07.2012

AGROPROJEKT PSO s.r.o.

Slavíčková 840/1b

638 00 BRNO

## Souhrnné vyjádření

Městský úřad Hustopeče, odbor životního prostředí, obdržel dne 28.06.2012 Vaši žádost o vyjádření k akci „**Popický potok v ř.km 0,940-3,240, včetně LB přítoku v ř.km 0,000-1,150, revitalizace toku**“. Předložený záměr řeší revitalizaci toku.

K posouzení byla předložena přehledná situace se stručným popisem stavby zpracovaná společností AGROPROJEKT PSO s.r.o., Slavíčková 1b, 638 00 Brno.

K předložené žádosti sdělujeme následující:

### **Z hlediska zákona č. 114/1992 Sb., o ochraně přírody a krajiny, ve znění pozdějších předpisů:**

K akci „**Popický potok v ř. km 0,940 – 3,240, včetně LB přítoku v ř. km 0,000 – 1,150, revitalizace toku**“ sdělujeme následující:

V jižním úseku Popického potoka před jeho ústím do přečerpávací nádrže v úseku dlouhém asi 580 m protéká koryto poměrně rozsáhlým zatravněným a periodicky podmáčeným územím, které je podle územně plánovací dokumentace součástí územního systému ekologické stability jako biocentrem LBC 1 Pod Kraví horou. Toto území je vhodné k revitalizaci a vytvoření vodních a mokřadních biotopů. Z tohoto důvodu není žádoucí taková úprava koryta toku, která způsobí odvodnění tohoto území (prohloubení dna). Při revitalizaci biocentra může být Popický potok využit ve velké míře, proto doporučujeme zvážit zpracování dokumentace revitalizace pro tento úsek vodního toku až současně s projektem revitalizace celého (resp. části) biocentra LBC 1 Pod Kraví horou.

Při zpracování projektové dokumentace revitalizace by měla být zohledněna i další dvě navržená biocentra, a to LBC 3 Ptačí vrch navržené u Popického potoka a LBC 2 Na Tálinkách severně nad soutokem Popického potoka a jeho přítoku.

Požadujeme, abychom byli průběžně informováni o průběhu zpracování projektu a mohli jej připomínkovat, případně i naši účast při jednáních souvisejících se zpracováním dokumentace.



Dodáváme, že podle § 3 odst. b) zákona jsou vodní toky významnými krajinnými prvky a podle § 4 odst. 2 zákona jsou významné krajinné prvky chráněny před poškozováním a ničením. Využívají se pouze tak, aby nebyla narušena jejich obnova a nedošlo k ohrožení nebo oslabení jejich stabilizační funkce. K zásahům, které by mohly vést k poškození nebo zničení významného krajinného prvku nebo ohrožení či oslabení jeho ekologicko-stabilizační funkce, si musí ten, kdo takové zásahy zamýšlí, opatřit závazné stanovisko orgánu ochrany přírody. Mezi takové zásahy patří zejména úpravy vodních toků.

Petr Berka, v. r.

**Z hlediska zákona č. 289/1995 Sb., o lesích a o změně a doplnění některých zákonů (lesní zákon), ve znění pozdějších předpisů:**

Akce „Popický potok v ř. km 0,940 – 3,240, včetně LB přítoku v ř. km 0,000 – 1,150, revitalizace toku“ se nedotýká zájmů chráněných lesním zákonem.

Petr Berka, v. r.

**Z hlediska zákona č. 334/1992 Sb., o ochraně zemědělského půdního fondu, ve znění pozdějších předpisů (dále jen „zákon“):**

Bez připomínek.

*Podle ust. § 9 odst. 10 zákona č. 139/2002 Sb., o pozemkových úpravách a pozemkových úřadech a o změně zákona č. 229/1991 Sb., o úpravě vlastnických vztahů k půdě a jinému zemědělskému majetku, ve znění pozdějších předpisů (dále jen zákon č. 139/2002 Sb.) pozemkový úřad předloží zpracovaný plán společných zařízení dotčeným orgánům státní správy, které se k němu do 30 dnů písemně vyjádří. Jejich souhlasné stanovisko nahrazuje opatření (rozhodnutí, souhlas, povolení výjimky) podle zvláštních právních předpisů.<sup>21)</sup>*

21) Například zákon č. 334/1992 Sb., o ochraně zemědělského půdního fondu, ve znění pozdějších předpisů, zákon č. 289/1995 Sb., ve znění pozdějších předpisů.

Pavlaína Prátová, DiS, v. r.

**Z hlediska zákona č. 86/2002 Sb., o ochraně ovzduší a o změně některých dalších zákonů, ve znění pozdějších předpisů (dále jen „zákon o ochraně ovzduší“):**

Bez připomínek.

Ondřej Němeček, v. r.

**Z hlediska zákona č. 185/2001 Sb., o odpadech a o změně některých dalších zákonů, ve znění pozdějších předpisů (dále jen „zákon o odpadech“):**

Při revitalizaci se bude nakládat s vytěženými sedimenty, které podle § 2 odst. 1 písmene h) zákona o odpadech nejsou odpadem v případě, že vyhovují limitům znečištění stanovených v příloze č. 9 zákona o odpadech. V případě, že investor uvažuje o sedimentech jako o neodpadu, požadujeme dokumentaci s příslušnými rozbory přiložit do dokumentace DSP,



resp. ji předložit před vydáním povolení k provedení revitalizace. S odpady vzniklými při realizaci je povinen původce těchto odpadů nakládat v souladu s platnými právními předpisy na úseku odpadového hospodářství. Podle § 12 odst. 3 a 4 zákona o odpadech je k převzetí odpadů oprávněna pouze právnická osoba nebo fyzická osoba oprávněná k podnikání, která je provozovatelem zařízení k využití nebo odstranění nebo ke sběru nebo k výkupu určeného odpadu. Upozorňujeme, že původce odpadů je podle ustanovení § 16 odst. 1 písmene g) zákona o odpadech povinen vést průběžnou evidenci o odpadech a způsobech nakládání s nimi.

Zeminy a jiné přírodní materiály (ne sedimenty) vytěžené během stavební činnosti nejsou odpadem, pokud vlastník zajistí, že budou použity v přirozeném stavu v místě stavby a že jejich použití nepoškodí nebo neohrozí životní prostředí nebo lidské zdraví.

Ondřej Němeček, v. r.

**Z hlediska zákona č. 254/2001 Sb., o vodách a o změně některých zákonů (vodní zákon), ve znění pozdějších předpisů (dále jen „vodní zákon“):**

Souhlasíme s návrhem technického řešení.

Stavba podléhá vodoprávnímu povolení, bude povolena MěÚ Hustopeče, odborem ŽP, vodoprávním úřadem.

Ing. Hana Klecandrová, v. r.

*otisk úředního razítka*

Ing. Miroslav Hanzlíček  
vedoucí odboru životního prostředí

**Odesílatel**

Název: Město Hustopeče, Dukelské nám. 2/2, 69301 Hustopeče, CZ

ID schránky: z34bt3y

Typ schránky: OVM

**Příjemce**

Název: AGROPROJEKT PSO s.r.o., Slavičkova 840/1b, 63800 Brno-Lesná, Česká republika

Dodáno: 20.7.2012, 8:25:04

**Obecné informace**

Věc: Vyjádření - Popický potok

Zmocnění: 0 / 0 §

odstavec

písmeno

Naše č. j.: MUH/ 30179/12/388

Naše sp. zn.: ozp/ 4347/12/388

Vaše č. j.: Nebylo zadáno

Vaše sp. zn.: Nebylo zadáno

K rukám: Nebylo zadáno

Do vl. rukou: ☐Zakázáno doručení fikcí: ☐**Přílohy**

Popický potok.pdf

**MĚSTSKÝ ÚŘAD HUSTOPEČE - STAVEBNÍ ÚŘAD**

Dukelské nám. 2/2, 693 17 Hustopeče 519 441 011 ☒ e-mail: stavebni@hustopece-city.cz



S 0 0 N X 0 0 O 0 P R E

Č.j. MUH/ 39406/12/19  
SPIS. ZN.: výst/5637/12/19  
VYŘIZUJE: Sedláčková

v Hustopečích dne 18.9.2012

**Agroprojekt PSO, s.r.o.**  
Slavičkova 840  
638 00 Brno  
IČ 41601483

**VYJÁDŘENÍ**

Stavební úřad Městského úřadu v Hustopečích, jako stavební úřad příslušný podle § 13 odst. 1 písm. f) zákona č. 183/2006 Sb., o územním plánování a stavebním řádu (stavební zákon), ve znění pozdějších předpisů (dále jen "stavební zákon"), obdržel dne 5.9.2012 žádost o vyjádření ke stavbě „**Popický potok v ř. km 0,940-3,240, včetně LB přítoku v ř. km 0,000-1,150, revitalizace toku**“ v k.ú. Strachotín, investor Povodí Moravy s.p., Dřevařská 11, 601 75 Brno, od společnosti Agroprojekt PSO, s.r.o., IČ 41601483, Slavičkova 840, 638 00 Brno (dále jen "žadatel"). Stavební úřad sděluje, že pokud výše uvedená stavba je v souladu s probíhajícíma KPÚ a návrhem nového územního plánu obce Strachotín, nemá námítky.

*Otisk razítka*

Ing. Vondráčková Růžena  
vedoucí stavebního úřadu MěÚ Hustopeče

**Obdrží:**  
účastníci (dodejky)  
Agroprojekt PSO, s.r.o., IDDS: 784cctd

(9a)

105

Dodané zprávy

Detail zprávy

784cctd / AGROPROJEKT PSO s.r.o.

Věc:

vyjádření - dělení pozemků:

Příloha:

12-5637.pdf (74,82 kB)

Odesílatel:

Město Hustopeče, Dukelské nám. 2/2,  
69301 Hustopeče, CZ

Zmocnění: Nežadáno

Odstavec: Nežadáno

ID zprávy: 101274357

ID schránky: z34bt3y

Typ schránky: OVM

Naše čís. jednací: MJH/ 39406/12/19

Naše spisová zn.: výst/ 5637/12/19

Typ zprávy:

Přečtená zásilka

Odesílající osoba:

Oprávněná osoba

Vaše čís. jednací: Nežadáno

Vaše spisová zn.: Nežadáno

K rukám: Nežadáno

Datum a čas doručení:

18. 9. 2012 v 10:58:26

Do vlastních rukou: Nežadáno

Zakázáno doručení filicí: Ne

**ODESÍLATEL:**

Ministerstvo životního prostředí  
Ing. Jaroslav P o s p í š i l  
ředitel odboru  
výkonu státní správy VII  
Mezírka 1  
602 00 Brno

**ADRESÁT:**

AGROPROJEKT PSO s.r.o.  
Slavičkova č. 840/1b  
638 00 Brno

V Brně dne	29. června 2012
Čj.:	1374/560/12 54556/ENV/12
Vyřizuje:	Ing. Bc. Saňka
Tel.:	549 438 270

**Věc: STRACHOTÍN – vyjádření k realizaci stavby pro stavební povolení: Popický potok v ř. km 0,940 – 3,240, včetně LB přítoku v ř. km 0,000 - 1,150, revitalizace toku“ v k.ú. Strachotín - stanovisko**

Ministerstvo životního prostředí (MŽP) – odbor výkonu státní správy VII (OVSS VII) vydává ve smyslu ustanovení § 4 odst. 2 a 5 zákona č. 183/2006 Sb., o územním plánování a stavebním řádu (stavební zákon) a podle části čtvrté zákona č. 500/2004 Sb., správní řád, ve znění pozdějších předpisů, v souladu se svojí působností stanovisko k projektové dokumentaci pro stavební povolení na revitalizaci toku v k.ú. Strachotín.

Z hlediska ochrany výhradních ložisek nerostů, ve smyslu ustanovení § 15 odst. 1 zákona č. 44/1988 Sb., o ochraně a využití nerostného bohatství (horní zákon), ve znění pozdějších předpisů a § 13 odst. 1 až 3 zákona č. 66/2001 Sb., úplné znění zákona o geologických pracích, dle mapy ložiskové ochrany 1 : 50 000, list 34 – 21 Hustopeče, nejsou v k.ú. Strachotín, v trase revitalizace toku, vyhodnocena výhradní ložiska nerostů nebo jejich prognózní zdroj a nejsou zde stanovena chráněná ložisková území (CHLÚ).

Protože nejsou v předmětném území dotčeny zájmy ochrany výhradních ložisek nerostů, nemá MŽP OVSS VII z hlediska ochrany výhradních ložisek k obsahu a rozsahu podání ve věci revitalizace toku připomínky a s její realizací

**s o u h l a s í .**



---

Ministerstvo životního prostředí

Pro úplnost uvádíme, že v dotčeném prostoru nejsou evidována poddolovaná území ani sesuvná území.

Z hlediska zájmů chráněných Státní báňskou správou je nutné si vyžádat rovněž stanovisko Obvodního báňského úřadu pro území krajů Jihomoravského a Zlínského v Brně.

Na vědomí: OBÚ pro území krajů Jihomoravského a Zlínského, Cejl 13, 601 42 Brno

**Odesílatel**

Název: Ministerstvo životního prostředí, Vršovická 1442/65, 10000 Praha, CZ

ID schránky: 9gsaax4

Typ schránky: OVM

**Příjemce**

Název: AGROPROJEKT PSO s.r.o., Slavičkova 840/1b, 63800 Brno-Lesná, Česká republika

Dodáno: 9.7.2012, 11:43:11

**Obecné informace**

Věc: Žádost o vyjádření - stavební povolení "Popický potok - revitalizace toku"

Zmocnění: / § odstavec písmeno

Naše č. j.: 54556/ENV/12

Naše sp. zn.: Nebylo zadáno


Vaše č. j.: Nebylo zadáno

Vaše sp. zn.: Nebylo zadáno

K rukám: Nebylo zadáno

Do vl. rukou: ☐Zakázáno doručení fikcí: ☐**Přílohy**

1374.g\_Strachotin\_Popicky\_potok\_Agroprojekt.pdf



**NÁRODNÍ PAMÁTKOVÝ ÚSTAV  
ÚZEMNÍ ODBORNÉ PRACOVIŠTĚ  
V BRNĚ**

Váš dopis č. j. / ze dne 26.6.2012  
Naše č. j. NPÚ-371/54411/2012/PP/S  
Vyřizuje / linka Ing. Fetterová/127  
Spisový znak 826  
V Brně dne 10.7.2012

Agroprojekt PSO s.r.o.  
Slavičkova 840/1b

638 00 Brno

*Konzultační vyjádření odborné instituce podle § 32, odst. 2, zákona č. 20/1987 Sb., o státní památkové péči, ve znění pozdějších předpisů*

**Věc: k.ú. Strachotín, okres Břeclav, Jihomoravský kraj, „Popický potok v ř. km 0,940-3,240, včetně LB přítoku v ř. km 0,000-1,150, revitalizace toku“, vyjádření pro stavební povolení**

K Vaší žádosti o vyjádření ve výši uvedené věci, kterou jsme obdrželi dne 28.6.2012, sdělujeme: K žádosti jsme obdrželi přehlednou situaci stavby v měřítku 1:10 000. Byly konzultovány s žadatelem zejména nové výsadby, kdy bude použit rostlinný materiál (listnaté dřeviny domácího původu).


**K věci:**

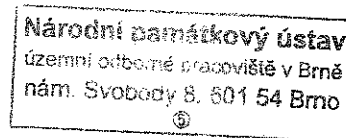
Oba úseky navržené k revitalizaci vedou intenzivně obhospodařovanou krajinou a jde o napřímené toky s nízkou rychlostí proudění vody. Tím dochází k zanášení koryta a zamokření okolních pozemků. Břehové porosty tvoří vysokobylinná plevelná společenstva s keřovými a stromovými mokřadními porosty, které se nacházejí pouze na určitém úseku. Na zbylých úsecích rostou roztroušeně keře zejména bez černý, dále vrby a olše.

Navrhované technické řešení je pro oba stavební úseky shodné. Šířka území pro revitalizaci je cca 10 m, což dostačuje pro rozvodnění toku do meandrů a vytvoření tůňek. Tím bude dosaženo proměnlivé rychlosti proudění vody, vytvoření přírodě blízkého koryta a oživení toku. Břehy meandrů nebudou tvořeny žádným tvrdým technickým opevněním. Součástí bude **osetí a osázení příbřežní zóny vhodnými dřevinami**, které zabrání erozi břehů a splavování ornice. Budou vybudovány protierozní meze.

Vzhledem k tomu, že se v dotčeném území nevyskytuje žádná kulturní památka a území není součástí krajinné památkové zóny **konstatujeme, že zamýšlená revitalizace Popického potoka a jeho přítoku je z hlediska státní památkové péče možná bez připomínek.**

***Toto vyjádření není podkladem pro vydání závazného stanoviska orgánu státní památkové péče.***

  
PhDr. Radmila Stránská  
pověřená vedením odboru specialistů



12



Agroprojekt PSO s.r.o.  
ing. Renata Dobešová  
Slavičkova 840/1b  
638 00 Brno

Naše značka:  
3807/14/OVP/N

Datum:  
23.5.2014

Toto vyjádření je vydáváno ve smyslu zákona č. 458/2000 Sb., zákona č. 127/2005 Sb. a zákona č. 183/2006 Sb., má platnost 2 roky od data jeho vydání.

Toto vyjádření se vztahuje výhradně k sítím ve vlastnictví NET4GAS, s.r.o.

Věc: Popický potok v ř. km 0,940-3,240, včetně LB přítoku v ř. km 0,000-1,150, revitalizace toku

okres: Břeclav  
k.ú.: Strachotín, Popice

**NEZASAHUJE do bezpečnostního pásma VTL plynovodu a ochranného pásma telekomunikačního vedení ve vlastnictví NET4GAS, s.r.o.**

V další korespondenci uvádějte vždy číslo našeho vyjádření.

**NET4GAS, s.r.o.**  
Na Hřebenech II 1718/8, P.O. BOX 22  
140 21 Praha 4 - Nusle  
IČ: 27260364  
DIČ: CZ27260364 (43)

Aleš Novák  
Manažer, Dokumentace soustavy

Žádosti o vyjádření k VTL plynovodům nad 40 barů a telekomunikačních vedení ve vlastnictví NET4GAS, s.r.o. zasílejte pomocí elektronické podatelny: [www.net4gas.cz](http://www.net4gas.cz) (Žádost o vyjádření)



638 00 Brno

V Brně  
28.06.2012

 545 321 274  
 545 211 178  
E-mail: [podatelna-obu-brno@cbusbs.cz](mailto:podatelna-obu-brno@cbusbs.cz)

**Odesílatel**

Název: Obvodní báňský úřad pro území krajů Jihomoravského a Zlínského, Cejl 13, 60142 Brno, CZ

ID schránky: 95zadtp

Typ schránky: OVM

**Příjemce**

Název: AGROPROJEKT PSO s.r.o., Slavičkova 840/1b, 63800 Brno-Lesná, Česká republika

Dodáno: 29.6.2012, 13:40:37

**Obecné informace**

Věc: Stanovisko Popický potok

Zmocnění: / § odstavec písmeno

Naše č. j.: SBS 23265/2012

Naše sp. zn.: SZ SBS 23265/2012/2

Vaše č. j.: Nebylo zadáno

Vaše sp. zn.: Nebylo zadáno

K rukám: Nebylo zadáno

Do vl. rukou: ☐Zakázáno doručení fikcí: ☐**Přílohy**

23265\_12.pdf



AGROPROJEKT PSO s.r.o.  
Slavičkova 840/1b  
63800 Brno

naše značka  
5000950537

vyřizuje  
Petr Valtr

datum  
28.05.2014

Věc:

**Popický potok v ř. km 0940-3,240, včetně LB přítoku v ř.km 0,000-1,150, revitalizace toku**

K.ú. - p.č.: Hustopeče u Brna , Strachotín

Stavebník: Povodí Moravy s.p., Dřevařská 11 , 60175 Brno

Účel stanoviska: Povolení stavby - územní režim

RWE GasNet, s.r.o., jako provozovatel distribuční soustavy (PDS) a technické infrastruktury, zastoupený RWE Distribuční služby, s.r.o., vydává toto stanovisko:

V rozsahu této stavby souhlasíme s povolením stavby dle zákona 183/2006 Sb. ve znění pozdějších předpisů. Tento souhlas platí pro územní řízení, řízení o územním souhlasu, veřejnoprávní smlouvy pro umístění stavby, zjednodušené územní řízení, ohlášení, stavební řízení, společné územní a stavební řízení, veřejnoprávní smlouvu o provedení stavby nebo oznámení stavebního záměru s certifikátem autorizovaného inspektora.

V zájmovém území se mohou nacházet plynárenská zařízení jiných vlastníků či správců, případně i dlouhodobě nefunkční/neprovozovaná plynárenská zařízení bez dostupných informací o jejich poloze.

V zájmovém území vyznačeném v příloze tohoto stanoviska, nejsou umístěna žádná provozovaná plynárenská zařízení ve vlastnictví nebo správě RWE GasNet, s.r.o.. Mohou se zde nacházet plynárenská zařízení jiných vlastníků či správců, případně i dlouhodobě nefunkční/neprovozovaná plynárenská zařízení bez dostupných informací o jejich poloze.

V rozsahu území vyznačeného v příloze souhlasíme s povolením stavby dle zákona 183/2006 Sb. ve znění pozdějších předpisů např. s vydáním územního rozhodnutí, zjednodušeným územním řízením, vydáním územního souhlasu, uzavřením veřejnoprávní smlouvy, ohlášením, stavebním povolením, veřejnoprávní smlouvou o provedení stavby nebo oznámením stavebního záměru s certifikátem autorizovaného inspektora.

V případě uzavření veřejnoprávní smlouvy nebude RWE GasNet, s.r.o. ani RWE Distribuční služby, s.r.o., jako zmocněnec RWE GasNet, s.r.o., účastníkem územního ani stavebního řízení a nebudou uvedeni ve třetích osobách veřejnoprávní smlouvy.

Platí pouze pro území vyznačené v příloze tohoto stanoviska a to 24 měsíců ode dne jeho vydání.

Stanovisko bylo vygenerováno na základě vaší žádosti automaticky.

Platí pouze pro území vyznačené v příloze tohoto stanoviska a to 24 měsíců ode dne jeho vydání.

RWE Distribuční služby, s.r.o.

Plynárenská 499/1  
657 02 Brno  
T +420532221111  
F +420545578571  
E info\_ds@rwe.cz  
I www.rwe.cz  
IČ: 27935311  
DIČ: CZ27935311

Zapsán do obchodního rejstříku:  
Krajský soud v Brně  
oddíl C, vložka 57165  
26.07.2007


Bankovní spojení:  
ČSOB a.s.  
Číslo účtu: 17837923  
Kód banky: 0300



The energy to lead

Za správnost a úplnost dokumentace předložené s žádostí včetně jejího souladu s platnými předpisy plně zodpovídá její zpracovatel. Stanovisko nenahrazuje případná další stanoviska k jiným částem stavby.

V případě další korespondence nebo jednání (např. změna stavby) uvádějte naši značku - 5000950537 a datum tohoto stanoviska. Kontakty jsou k dispozici na [www.rwe-ds.cz](http://www.rwe-ds.cz) nebo Zákaznická linka 840 11 33 55.



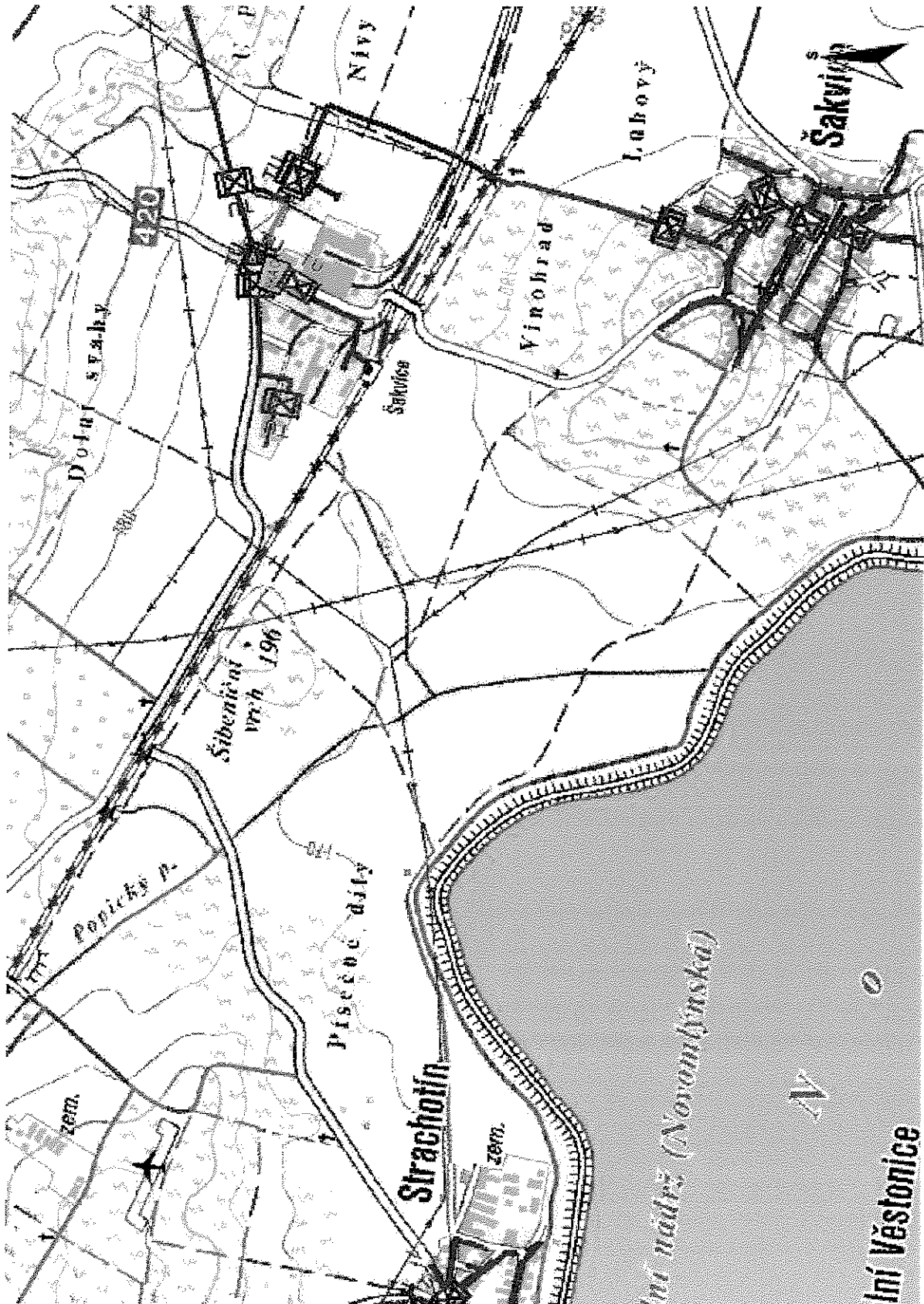
Petr Valtr  
technik PZ MS senior spec.-Hodonín 1  
odděl. reg. oper. správy sítí Hodonín  
RWE Distribuční služby, s.r.o.  
+420532228815  
[petr.valtr@rwe.cz](mailto:petr.valtr@rwe.cz)

**RWE Distribuční služby, s.r.o.**

Plynářská 499/1  
657 02 Brno  
IČ 27935311



Přílohy: Orientační zakres plynářského zařízení



Legenda:

	linie plynovodu
	NTL
	STL
	VTL
	VVTL
	nefunkční
	výstavba
	regulační stanice
	ochranné zařízení
	kabel
	elektropřipojka
	kabel protikoroziční ochrany
	anodové uzemnění
	stanice katodové ochrany



V Brně dne: 27. července 2012

Vaše značka:

Naše značka: 002890/11300/2012

Vyřizuje:

Ing. Blanka Vitoulová  
tel.: 549 133 386  
e-mail: blanka.vitoulova@rsd.cz

**AGROPROJEKT PSO s.r.o.**

Ing. Renata DOBEŠOVÁ

Slavíčková 840/1b

638 00 Brno

**Věc: Strachotín, okr. Břeclav, kraj Jihomoravský;  
vyjádření k připravované stavbě „Popický potok v ř. km 0,940 – 3,240, včetně  
LB přítoku v ř. km 0,000 – 1,150, revitalizace“.**

K předložené žádosti o vyjádření k připravované vodohospodářské stavbě „Popický potok v ř. km 0,940 – 3,240, včetně LB přítoku v ř. km 0,000 – 1,150, revitalizace“, na k.ú. Strachotín, sdělujeme:

Záměrem investora stavby, jímž je Povodí Moravy s.p., Dřevařská 11, Brno, je oprava vodního toku Popický potok a jeho levobřežního přítoku. Navrženo je rozvolnění toku do meandrů a vytvoření tůňek v korytě a mimo něj.

Zájmové území plánované vodohospodářské stavby na vodním toku Popický potok se nachází severovýchodně obce Strachotín. Plánovanou stavbou je dotčena silnice II/420 Nikolčice - Hustopeče – Perná.

Z hlediska koncepčních záměrů ŘSD ČR konstatujeme, že v zájmovém území navrhované stavby není vedena žádná stávající ani výhledová síť silnic I. třídy.

S ohledem na výše uvedené skutečnosti **nemáme, z hlediska ochrany zájmů sítě silnic I. třídy** proti realizaci stavby „Popický potok v ř. km 0,940 – 3,240, včetně LB přítoku v ř. km 0,000 – 1,150, revitalizace“, **námitek.**

Současně připomínáme, že ve vztahu k dotčení silnice II/420 je nutno si vyžádat stanovisko jejího přímého majetkového správce, jímž je SÚS Jihomoravského kraje, oblast Břeclav a silničního správního úřadu, jímž je Odbor dopravy MěÚ Hustopeče.

S pozdravem

**Ing. Michal Příkazský**  
vedoucí Odboru přípravy staveb Brno

Na vědomí: \*-  
Příloha: \*-  
Za správnost: Ing. Blanka Vitoulová  
Soubor: W:\VitoulovaB\výst\_2012\JMK\Břeclav\126-002890.doc



126-002890.doc

Adresa organizační složky: Ředitelství silnic a dálnic ČR, Odbor přípravy staveb Brno, Šumavská 33, 612 54 Brno

# Správa a údržba silnic Jihomoravského kraje

příspěvková organizace kraje

Žerotínovo náměstí 3/5, 601 82 Brno

Korespondenční adresa:  
SÚS JMK, ředitelství  
Ořechovská 35  
619 64 Brno

Korespondenční adresa  
pro Oblast Břeclav  
Lidická 132A  
690 34 Břeclav

Tel. 519 361 147

**AGROPROJEKT PSO s. r. o.**  
**Slavíčkova 1b**  
**638 00 Brno**

Váš dopis ze dne

Vaše značka

Naše značka  
9212/2012

Vyřizuje /linka  
Výmola/47

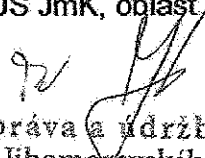
V Břeclavi dne  
22. 8. 2012

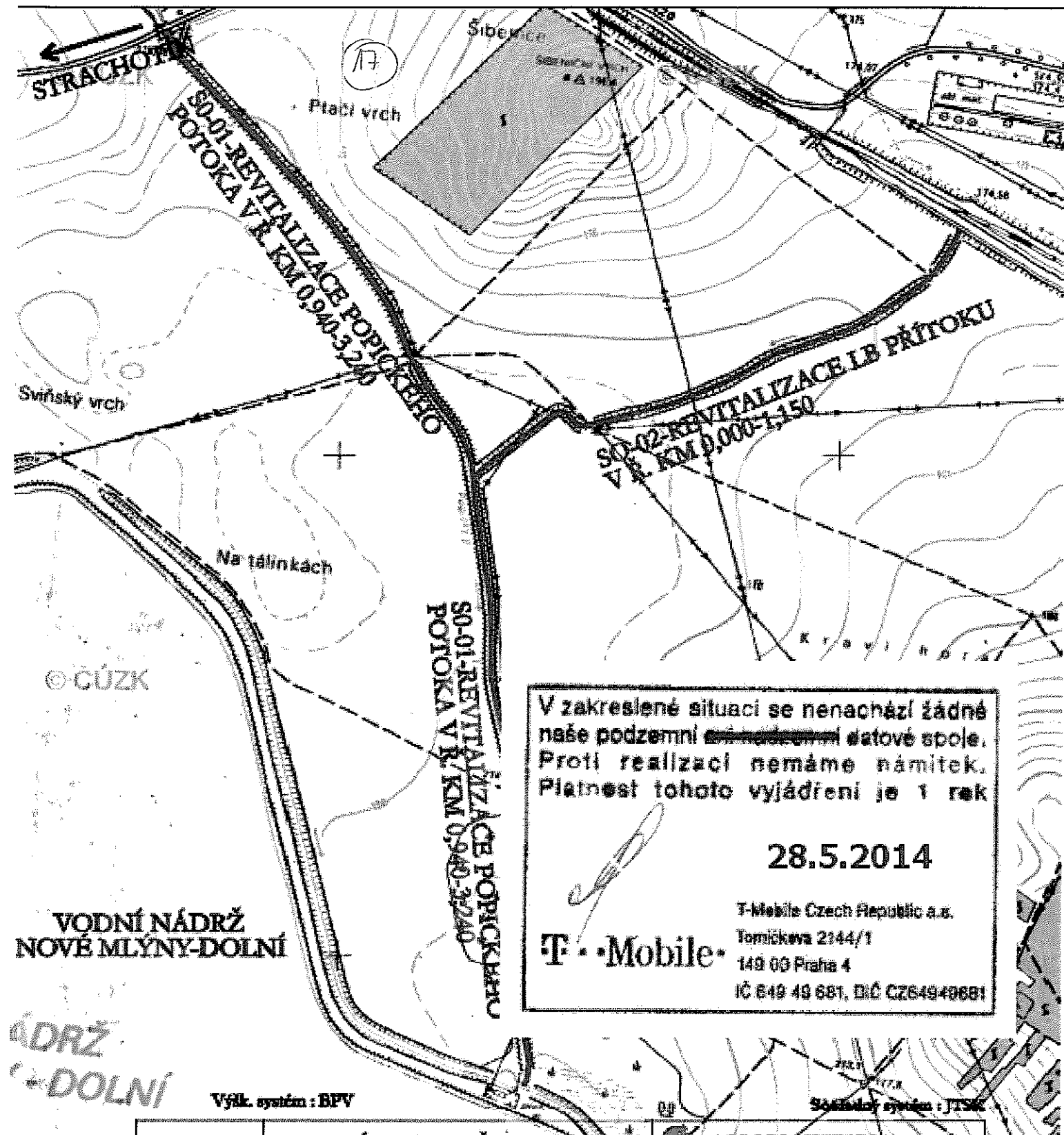
**Věc**

**Vyjádření k akci „Popický potok v ř. km 0,940 – 3,240, včetně LB přítoku v ř. km 0,000 – 1,150, revitalizace toku“**

K výše uvedené akci nemáme zásadní připomínky, akce se nedotýká zájmů SÚS JmK. S vydáním stavebního povolení souhlasíme.

Ing. Ladislav Hádlík  
SÚS JmK, oblast Břeclav

  
Správa a údržba silnic  
Jihomoravského kraje  
příspěvková organizace kraje (38)  
Žerotínovo nám. 3/5, 601 82 BRNO  
DIČ: CZ70932581  
Oblast Břeclav, Lidická 132 A, Břeclav 690 34



<b>AKCE:</b>	<b>POPICKÝ POTOK V R. KM 0,940-3,240, VČETNĚ LB PŘÍTOKU V R. KM 0,000-1,150, REVITALIZACE TOKU</b>	<b>AGROPROJEKT PSO s.r.o.</b> Slavičková 1b, 638 00 BRNO Tel. 545 193 414 Fax 545 222 261
<b>KAT. ÚZEMÍ:</b>	<b>STRACHOTÍN</b>	<b>VEDA PROJEKTANTÉ:</b> <b>ING. J. HERMANY</b>
<b>KRAJ:</b>	<b>JIHOMORAVSKÝ</b>	<b>AUTORIZ. INŽENÝR:</b> <b>DR. ING. P. DOLEŽAL</b>
<b>OKRES:</b>	<b>HŘECLAV</b>	<b>PROJEKTANT:</b> <b>ING. E. DOBEŠOVÁ</b>
<b>OBJEDNATEL:</b>	<b>POVODÍ MORAVY S.R.</b>	<b>STUPĚŇ:</b> <b>PO KE STAVEBNÍMU ŘÍZENÍ A REALIZACI</b>
<b>OBSAH:</b>	<b>PŘEHLEDNÁ SITUACE STAVBY</b>	<b>Č. ZAKÁZKY:</b> <b>105-2521-12</b>
		<b>DATUM:</b> <b>ČERVEN 2012</b>
		<b>MĚŘÍTKO:</b> <b>1:10 000</b>
		<b>PŘÍLOHA Č.:</b> <b>C.1</b>

**vyjádření o existenci sítě elektronických komunikací  
a všeobecné podmínky ochrany sítě elektronických komunikací  
společnosti Telefónica Czech Republic, a.s.**

vydané podle § 101 zákona č. 127/2005 Sb., o elektronických komunikacích a o změně některých souvisejících zákonů (zákon o elektronických komunikacích), ve znění pozdějších předpisů a § 161 zákona č. 183/2006 Sb., o územním plánování a stavebním řádu (stavební zákon) či dle dalších příslušných právních předpisů

**Číslo jednací: 603047/14**

**Číslo žádosti: 0114 148 084**

**Důvod vydání Vyjádření: Vodoprávní řízení**

**Platnost tohoto Vyjádření končí dne: 26. 5. 2016.**

<b>Žadatel</b>	AGROPROJEKT PSO s.r.o.	
<b>Stavebník</b>	Povodí Moravy, s.p.	
<b>Název akce</b>	Popický potok v ř. km 0,940-3,240, včetně LB přítoku v ř. km 0,000-1,150, revitalizace toku	
<b>Zájmové území</b>	<b>Okres</b>	Břeclav
	<b>Obec</b>	Strachotín
	<b>Kat. území / č. parcely</b>	Strachotín

Žadatel shora označenou žádostí určil a vyznačil zájmové území, jakož i stanovil důvod pro vydání Vyjádření o existenci sítě elektronických komunikací a Všeobecných podmínek ochrany sítě elektronických komunikací společnosti Telefónica Czech Republic, a.s. (dále jen *Vyjádření*).

Na základě určení a vyznačení zájmového území žadatelem a na základě stanovení důvodu pro vydání *Vyjádření* vydává společnost Telefónica Czech Republic, a.s. (dále jen *Telefónica*) následující *Vyjádření*. **Nedojde ke střetu s podzemním vedením** sítě elektronických komunikací (dále jen *PVSEK*) společnosti *Telefónica*. Na žadatelem určeném a vyznačeném zájmovém území se nevyskytuje *PVSEK* společnosti *Telefónica*. Pokud se v žadatelem určeném a vyznačeném zájmovém území vyskytuje nadzemní vedení sítě elektronických komunikací (dále jen *NVSEK*), je součástí sítě elektronických komunikací (dále jen *SEK*) a požívá stejnou právní ochranu jako *SEK*. Pokud se na žadatelem určeném a vyznačeném zájmovém území vyskytují budovy a jiné objekty, je žadatel srozuměn s tím, že v takových budovách a jiných objektech se mohou nacházet vnitřní komunikační rozvody, které jsou součástí *SEK* a mají stejnou právní ochranu jako *SEK*.

Stavebník, nebo jím pověřená třetí osoba, je povinen obrátit se na pracovníka společnosti *Telefónica* pověřeného ochranou sítě - **Dana Panáková, tel.: 720 752 454, e-mail: dana.panakova@o2.cz** (dále jen *POS*) v každé situaci, kdy hrozí poškození vedení *SEK*, resp. kolize stavby se *SEK*.

(1) *Vyjádření* je platné pouze pro zájmové území určené a vyznačené žadatelem, jakož i pro důvod vydání *Vyjádření* stanovený žadatelem v žádosti.

*Vyjádření* pozbývá platnosti uplynutím doby platnosti v tomto *Vyjádření* uvedené, změnou rozsahu zájmového území či změnou důvodu vydání *Vyjádření* uvedeného v žádosti, nesplněním povinnosti stavebníka dle bodu (2) tohoto *Vyjádření*, a nebo pokud se žadatel či stavebník bezprostředně před zahájením realizace stavby ve vyznačeném zájmovém území prokazatelně neujistí u společnosti *Telefónica* o tom, zda toto *Vyjádření* v době bezprostředně předcházející zahájení realizace stavby ve vyznačeném zájmovém území stále odpovídá skutečnosti, to vše v závislosti na tom, která ze skutečností rozhodná pro pozbytí platnosti tohoto *Vyjádření* nastane nejdříve.

(2) Bez ohledu na všechny shora v tomto *Vyjádření* uvedené skutečnosti je stavebník, nebo jím pověřená třetí osoba povinen řídit se Všeobecnými podmínkami ochrany *SEK* společnosti *Telefónica*, které jsou nedílnou součástí tohoto *Vyjádření*.

(3) Společnost *Telefónica* prohlašuje, že žadateli byly pro jím určené a vyznačené zájmové území poskytnuty veškeré, ke dni podání shora označené žádosti, dostupné informace o *SEK*.

Číslo jednací: 603047/14

Číslo žádosti: 0114 148 084

(4) Žadateli převzetím tohoto *Vyjádření* vzniká povinnost poskytnuté informace a data užít pouze k účelu, pro který mu byla tato poskytnuta. Žadatel není oprávněn poskytnuté informace a data rozmnožovat, rozšiřovat, pronajímat, půjčovat či jinak užívat bez souhlasu společnosti *Telefónica*. V případě porušení těchto povinností vznikne žadateli odpovědnost vyplývající z platných právních předpisů, zejména předpisů práva autorského.

V případě dotazů k *Vyjádření* lze kontaktovat společnost *Telefónica* na asistenční lince 14 111.

**Přílohami *Vyjádření* jsou:**

- Všeobecné podmínky ochrany *SEK* společnosti *Telefónica*
- Situační výkres (obsahuje zájmové území určené a vyznačené žadatelem a výřezy účelové mapy *SEK*)

*Vyjádření* vydala společnost *Telefónica* dne: 26. 5. 2014.



Telefónica Czech Republic, a.s.  
Za Brumlovkou 266/2  
140 22 Praha 4  
DIČ: CZ 60193336

188

Příloha k Vyjádření č.j.: 603047/14

Číslo žádosti: 0114 148 084

**Všeobecné podmínky ochrany SEK společnosti Telefónica****I. Obecná ustanovení**

1. Stavebník, nebo jím pověřená třetí osoba, je povinen bez zbytečného odkladu poté, kdy zjistil, že jeho záměr, pro který podal shora označenou žádost, je v kolizi se SEK a nebo zasahuje do ochranného pásma SEK, nejpozději však před počátkem zpracování projektové dokumentace stavby, která koliduje se SEK a nebo zasahuje do ochranného pásma SEK, vyzvat společnost Telefónica ke stanovení konkrétních podmínek ochrany SEK a k přeložení SEK, a to prostřednictvím POS.

2. Nastane-li skutečnost uvedená v bodu 1., zajistí přeložení SEK její vlastník, společnost Telefónica. Pro účely přeložení SEK je stavebník povinen uzavřít se společností Telefónica Smlouvu o realizaci překládky SEK.

3. Stavebník, nebo jím pověřená třetí osoba, je povinen při provádění jakýchkoliv činností, zejména stavebních nebo jiných prací, při odstraňování havárií a projektování staveb, řídit se platnými právními předpisy, technickými a odbornými normami (včetně doporučených), správnou praxí v oboru stavebnictví a technologickými postupy a učinit veškerá opatření nezbytná k tomu, aby nedošlo k poškození nebo ohrožení SEK ve vlastnictví společnosti Telefónica a je výslovně srozuměn s tím, že SEK je součástí veřejné komunikační sítě, je zajišťována ve veřejném zájmu a je chráněna právními předpisy. Ochranné pásmo podzemního komunikačního vedení činí 1,5 m po stranách krajního vedení.

4. Při projektování výstavby, rekonstrukce či přeložky vedení a zařízení silových elektrických sítí, elektrických trakcí vlaků a tramvají je stavebník, nebo jím pověřená třetí osoba, povinen před zahájením řízení na správním úřadě kontaktovat pracovníka POS ve věci posouzení nebezpečných a rušivých vlivů. Obdobně je stavebník nebo jím pověřený subjekt povinen postupovat při projektování výstavby, rekonstrukce či přeložky produktovodů s katodovou ochranou.

5. Stavebník, nebo jím pověřená třetí osoba, je povinen každé poškození či krádež SEK neprodleně od okamžiku zjištění takové skutečnosti, oznámit POS nebo porachové službě společnosti Telefónica, telefonní číslo 800 184 084, pro oblast Praha lze užít telefonní číslo 241 400 500.

6. Bude-li žadatel na společnosti Telefónica požadovat, aby se jako účastník správního řízení, pro jehož účely bylo toto Vyjádření vydáno, vzdala práva na odvolání proti rozhodnutí vydanému ve správním řízení, pro jehož účely bylo toto Vyjádření vydáno, je povinen kontaktovat POS.

**II. Součinnost stavebníka při činnostech v blízkosti SEK**

1. Při jakékoliv činnosti v blízkosti vedení SEK je stavebník, nebo jím pověřená třetí osoba, povinen respektovat ochranné pásmo SEK tak, aby nedošlo k poškození nebo zamezení přístupu k SEK.

2. Na trasách PVSEK do vzdálenosti 1,5 m od krajního vedení trasy nesmí stavebník, nebo jím pověřená třetí osoba, provádět žádné terénní úpravy. Nad trasami SEK musí nechat volný prostor.

3. Stavebník, nebo jím pověřená třetí osoba, není oprávněn na trase PVSEK (včetně ochranného pásma) jakkoliv měnit niveletu terénu, vysazovat trvalé porosty ani měnit rozsah a konstrukci zpevněných ploch (např. komunikací, parkovišť, vjezdů aj.).

4. Stavebník, nebo jím pověřená třetí osoba, je povinen výkopové práce v blízkosti sloupů NVSEK provádět v takové vzdálenosti, aby nedošlo k narušení jejich stability, to vše za dodržení platných právních předpisů, technických a odborných norem (včetně doporučených), správné praxi v oboru stavebnictví a technologických postupů.

5. Při přepravě vysokého nákladu nebo mechanizace pod trasou NVSEK je stavebník, nebo jím pověřená třetí osoba, povinen respektovat výšku vedení nad zemí, případně potřebnou změnu výšky vedení projednat s POS.

6. Stavebník, nebo jím pověřená třetí osoba, je povinen manipulační a skladové plochy zřizovat v takové vzdálenosti od NVSEK, aby činnosti na/v manipulačních a skladových plochách nemohly být vykonávány ve vzdálenost menší než 1m od NVSEK.

Příloha k Vyjádření č.j.: 603047/14

Číslo žádosti: 0114 148 084

7. Stavebník, nebo jím pověřená třetí osoba, není oprávněn užívat, přemísťovat a odstraňovat technologické, ochranné a pomocné prvky *SEK*.

### III. Práce v objektech a odstraňování objektů

1. Při provádění činností v budovách a jiných objektech je stavebník, nebo jím pověřená třetí osoba, povinen v souladu s právními předpisy, technickými a odbornými normami (včetně doporučených), správnou praxí v oboru stavebnictví a technologickými postupy provést mimo jiné průzkum vnějších i vnitřních vedení *SEK* na omítce i pod ní.

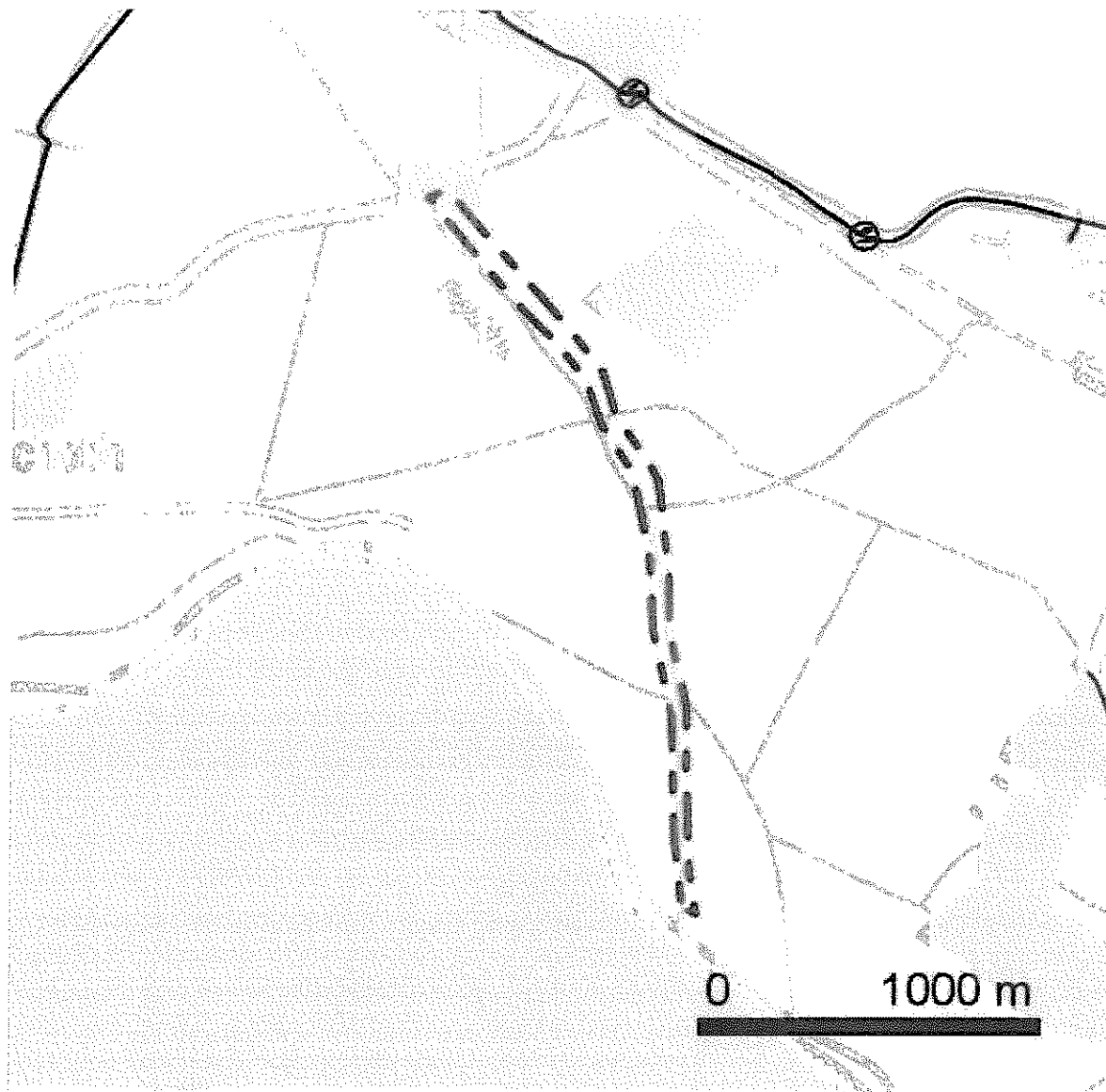
1801

**Telefónica**

(tiskový formát A4)

Příloha k Vyjádření č.j.: 603047/14

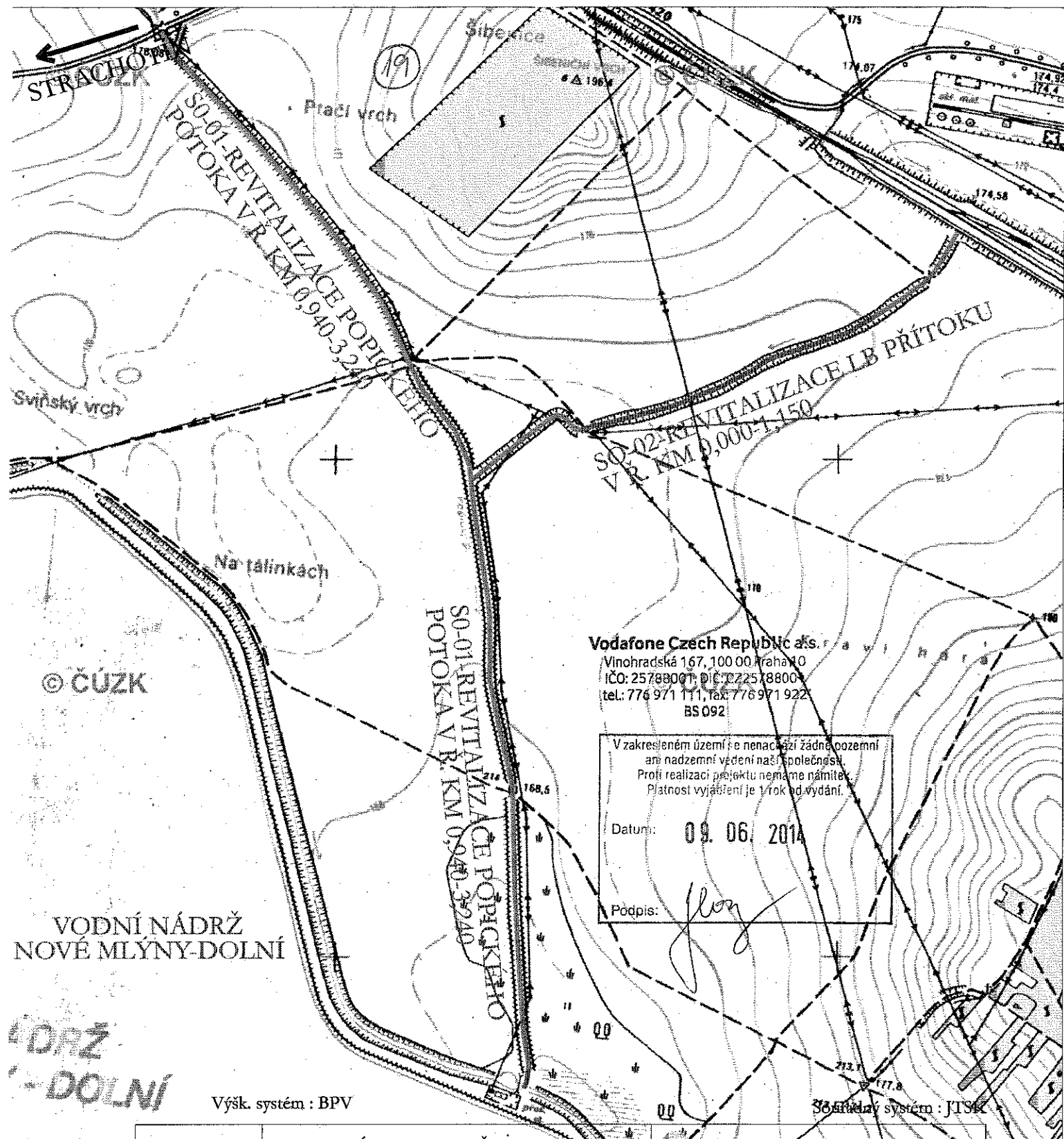
Číslo žádosti: 0114 148 084

**SITUAČNÍ VÝKRES - ZÁJMOVÉ ÚZEMÍ****LEGENDA:**

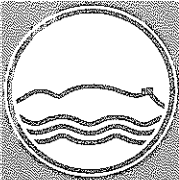
- ..hranice zájmového území k vyjádření
- ..zaměřený průběh metalického kabelu
- ..zaměřený průběh optického kabelu, HDPE trubky  
nebo souběh optického a metalického kabelu
- ..nezaměřený průběh metalického kabelu
- ..nezaměřený průběh optického kabelu, HDPE  
trubky nebo souběh optického a metalického  
kabelu
- RR --- ..radiové síť, ochranné pásmo radiové sítě
- ..nadzemní síť
- ..nadzemní síť cizí
- ..podzemní síť cizí
- ... ..neprovozované síť
- ..nn přípojka, území s nn přípojkou O2
- ..kolektor, kabelovod

Telefónica Czech Republic, a.s.  
Za Brumlovkou 266/2  
140 22 Praha 4  
DIČ CZ 60193336

188



AKCE:	POPICKÝ POTOK V R. KM 0,940-3,240, VČETNĚ LB PŘÍTOKU V R. KM 0,000-1,150, REVITALIZACE TOKU	AGROPROJEKT PSO s.r.o. Slavičková 1b, 638 00 BRNO Tel. 545 193 414 Fax 545 222 261	
KAT. ÚZEMÍ:	STRACHOTÍN	VED. PROJEKTANT:	ING. J. HERMANY
KRAJ:	JIHOMORAVSKÝ	AUTORIZ. INŽENÝR:	DR. ING. P. DOLEŽAL
OKRES:	BŘECLAV	PROJEKTANT:	ING. R. DOBEŠOVÁ
OBJEDNATEL:	POVODÍ MORAVY S.P.	STUPENÍ:	PD KE STAVEBNÍMU ŘÍZENÍ A REALIZACI
OBSAH:	PŘEHLEDNÁ SITUACE STAVBY	Č. ZAKÁZKY:	105-2521-12
		DATUM:	ČERVEN 2012
		MĚŘÍTKO:	1:10 000
		PŘÍLOHA č.:	C.1



# Vodovody a kanalizace Břeclav, a.s.

Čechova 1300/23, 690 11 Břeclav

Tel: 519 304 611, fax: 519 321 227, e-mail: info@vak-bv.cz

IČ: 494 55 168 DIČ: CZ49455168

bank. spoj.: Komerční banka a.s., č.ú.: 1903651/0100

Zapsána v obchodním rejstříku u Krajského soudu v Brně, oddíl B, vložka 1176

20

**AGROPROJEKT PSO s.r.o.**

**Ing. Renata Dobešová**

**Slavičková 840/1b**

**638 00 Brno**

**VÁŠ DOPIS ZNAČKY / ZE DNE NAŠE ZNAČKA**  
2694/12-Du

**VYŘIZUJE LINKA**  
Dubská ing.

**DATUM**  
30/07/12

**VĚC:**

## **Strachotín - revitalizace Popického potoka**

Společnost AGROPROJEKT PSO s.r.o. Brno se obrátila na Vodovody a kanalizace Břeclav, a.s. (dále jen VaK Břeclav, a.s.) s žádostí o vyjádření k revitalizaci Popického potoka v km 0,94-3,24 včetně levobřežního přítoku v km 0,00-1,15 v k.ú. Strachotín. Popický potok a jeho přítok vedou intenzivně zemědělsky obhospodařovanou krajinou, mají napřímenou trasu s velmi malým zahlobením koryta a nízkou rychlostí proudění vody. To způsobuje ukládání splavenin, zanášení koryta, zamokřování okolních pozemků a výskyt mokřadních porostů a keřů. Technické řešení navrhuje rozvolnit oba toky do meandrů s vytvořením tůňek jak v korytě toku tak mimo něj. Tím bude dosaženo proměnlivé rychlosti, vytvoření přírodě blízkého koryta a oživení toku. Břehy meandrů nebudou tvořeny žádným tvrdým technickým opevněním. Součástí tohoto řešení bude osetí a osázení příbřežní zóny vhodnými dřevinami (mají bránit erozi břehů a splavování ornice). Investorem akce je Povodí Moravy s.p., Dřevařská 11, Brno.

Společnost VaK Břeclav, a.s. s o u h l a s í s revitalizací Popického potoka v km 0,94-3,24 včetně levobřežního přítoku v km 0,00-1,15 v k.ú. Strachotín bez připomínek, neboť touto akcí nebudou dotčena zařízení ve správě či majetku naší společnosti.

Jan C a b a l  
ředitel a.s.

Vodovody a kanalizace Břeclav, a.s.  
Čechova 23  
690 11 Břeclav  
-5-

MINISTERSTVO OBRANY ČR  
Agentura hospodaření s nemovitým majetkem  
Odbor územní správy majetku Brno

Svatoplukova 84, PSČ 615 00 Brno – Židenice, datová schránka hjyaavk

Sp.zn.: 45968/2014-6440-OÚZ-BR  
MOCR 19263-1/2014 - 6440

V Brně dne: 13 . června 2014  
Výtisk číslo: 1  
Počet listů: 1

Agroprojekt PSO, s.r.o.  
Slavičková 840/1b  
638 00 B R N O

**Věc: k. ú. Strachotín - Popický potok v ř.km 0,940-3,24, včetně LB přítoku v ř.km 0,000-1,150, revitalizace toku  
(stanovisko pro stavební povolení)**

Ve smyslu § 175 zákona č.183/2006 Sb. o územním plánování a stavebním řádu (stavební zákon) a zákona č.222/1999 Sb. o zajišťování obrany České republiky v platných zněních a v souladu s rezortními předpisy (na teritoriu okresů Brno-město, Brno-venkov, Blansko, Břeclav, Hodonín, Kroměříž, Prostějov, Třebíč, Uherské Hradiště, Vyškov, Zlín, Znojmo a Bruntál, Frýdek-Místek, Jeseník, Karviná, Nový Jičín, Olomouc, Opava, Ostrava, Přerov, Šumperk, Vsetín) bylo provedeno vyhodnocení výše uvedené akce.

**Ministerstvo obrany**

zastoupené Odborem územní správy majetku Brno Agentury hospodaření s nemovitým majetkem, jako věcně a místně příslušným ve smyslu zákona č. 222/1999 Sb., jehož jménem jedná ředitel Odboru územní správy majetku Brno Agentury hospodaření s nemovitým majetkem Ing. Jaroslav Valchář na základě pověření ministra obrany čj. 2499/2013-1140 ze dne 17.12.2013 ve smyslu § 7, odst.2 zákona č.219/2000 Sb.

**vydává následující závazné stanovisko:**

**Daná akce není v rozporu se zájmy Ministerstva obrany vymezenými dle § 175 zákona č.183/2006 Sb.**

**V řešené lokalitě akce neevidujeme inženýrské sítě a podzemní telekomunikační vedení ve vlastnictví Ministerstva obrany.**

**Souhlasíme s realizací akce tak, jak byla doložena v písemné a grafické dokumentaci.**

Závazné stanovisko Ministerstva obrany je platné 2 roky a musí být vyžadováno znovu, nebude-li během této doby stavba zahájena, nebo dojde-li ke změně v umístění, ve výšce nebo rozsahu stavby.

V další korespondenci, týkající se výše uvedené věci, uvádějte vždy číslo jednací spisu.  
Kontaktní osoba: Ing. Eva Ustohalová, tel. 973 445 707, fax. 973 445 060

Ředitel Odboru územní správy majetku Brno  
Agentury hospodaření s nemovitým majetkem  
Ing. Jaroslav VALCHÁŘ

210



**Datová schránka:** 784cctd, AGROPROJEKT PSO s.r.o.

**Uživatel:** Alena Kupková

## Dodaná zpráva - Detail zprávy

**Věc:** k. ú. Strachotín - Popický potok v ř.km 0,940-3,24, včetně LB přítoku v ř.km 0,000-

**ID zprávy:** 206171598

**Typ zprávy:** Přečtená Datová zpráva

**Datum a čas doručení:** 13. 6. 2014 v 14:32:20

---

**Odesílatel:** Ministerstvo obrany, Tychonova 221/1, 16000 Praha, CZ

**ID schránky:** hjyaavk

**Typ schránky:** OVM

**Odesílající osoba:** Administrátor

---

**Zmocnění:** Nežadáno

**Odstavec:** Nežadáno

**Naše čís. jednací:** MOCR 19263-1/2014 - 6440

**Naše spisová zn.:** MOCR 19263/2014 6440

**Vaše čís. jednací:** Nežadáno

**Vaše spisová zn.:** Nežadáno

**K rukám:** Nežadáno

**Do vlastních rukou:** Ne

---

### Přílohy:

**2014\_45968.pdf (64,46 kB)**

---

13.6.2014

**Záznam z úvodního jednání k projektové dokumentaci  
„Popický potok v ř. km 0,940-3,240, včetně  
LB přítoku v ř. km 0,000-1,150, revitalizace toku“**

Místo jednání: Obecní úřad Strachotín

Datum jednání: 30.7.2012

Účastníci jednání:

Viz. prezenční listina

Účastníci jednání se sešli za účelem projednání základních koncepčních podmínek technického řešení revitalizace obou toků v kontextu probíhající komplexních pozemkových úprav k.ú. Strachotín. Mezi řešené koncepční záležitosti patří také otázky souvisících investic, zajištění prostředků na uskutečnění revitalizace a otázky dlouhodobé udržitelnosti očekávaného technického řešení. To vše v rámci předpokládaného harmonogramu přípravy revitalizace.

Zhotovitel projektové dokumentace předložil orientační situace revitalizace toků a sousedících součástí územního systému ekologické stability. Do situace byly zapracovány předběžné návrhy revitalizačních prvků, rozvolnění trasy toků, vytvoření meandrů, tůňek mokřadní tůň na soutoku Popického potoka a jeho LB přítoku, ostrůvek s obtokem a kamenné figury tvořené střídavě rozmístěnými balvany v toku. Předběžné návrhy počítají s odstraněním nánosů z toků, terénními úpravami a úpravami nivelety koryta. Součástí řešení musí být souvisící biotechnické úpravy, zejména výsadby dřevin

Zhotovitel informoval o aktuální situaci postupu komplexních pozemkových úprav v k.ú. Strachotín. Zhotoviteli dokumentace revitalizace byly poskytnuty podklady z plánu společných zařízení KPÚ zejména plán společných zařízení. PSZ obsahuje návrh parcel vyčleněných pro koryta obou toků, také pro souběžné biokoridory a přiléhající biocentra. Z těchto informací vyplývá že oba řešené toky jsou integrální součástí místního ÚSES. Přípravovaná revitalizace toků je tedy nutnou součástí posilování místního ÚSES. Podle návrhu KPÚ jsou pozemky pro vodní toky navrženy v šířce 10m a na každé straně toku jsou navrženy pásy pro lokální biokoridory. Celková šířka pro lokální biokoridory včetně vodního toku je podle návrhu KPÚ 25-30m.

Diskuze

Povodí Moravy

- aby se jednalo skutečně o revitalizaci toků a ne jejich opravu (úpravu), je třeba provést revitalizaci v celé šířce navržených lokálních biokoridorů
- v rámci revitalizace je nutno vyřešit problém nánosů v tocích
- podél části LB přítoku bude dobré provést terénní úpravu, jelikož původní údolnice vede mimo stávající tok (důvodem proč byl tok přeložen do stávající trasy není možné zjistit). Tato terénní nerovnost zadržuje povrchovou vodu a ta podmáčí pozemky.

Obec Strachotín

- obec má zájem na provedení lokálních biocenter a biokoridorů, včetně revitalizace toků
- bylo by lepší, aby se o biokoridory v budoucnu staralo Povodí Moravy

- o vlastnictví pozemků pro biocentra a biokoridory bude jednáno na zastupitelstvu obce dne 5.9.2012, kdy má být projednáván souhlas zastupitelstva obce s PSZ

#### PPS Agro

- podél celého toku jsou zemní valy z dřívě vytěžených nánosů, které zabraňují odtoku vody z okolních pozemků do koryta. Voda se zde shromažďuje, dochází k podmáčení pozemků a území je špatně obhospodařovatelné, proto by bylo umožnit odtok povrchových vod do toků.

#### Agroprojekt PSO

- jsou tedy dvě možnosti technického řešení revitalizace ve vztahu k vlastnictví pozemků lokálních biokoridorů:
  1. pozemky vodních toků i lokálních biokoridorů budou ve vlastnictví Povodí Moravy. Rozsah revitalizace bude v rámci těchto pozemků.
  2. pozemky pro vodní toky budou ve vlastnictví Povodí Moravy a pozemky pro lokální biokoridory budou ve vlastnictví obce, ale rozsah revitalizace bude stejný jako v prvním případě.
- vlastníkem pozemků lokálních biocenter bude pravděpodobně obec, jelikož se jedná o plošná území a nikoliv liniová jako je tomu u biokoridorů
- bude prospěšné aby připravovaná revitalizace zahrnovala také celá nebo alespoň části biocenter
- zabezpečení prostředků k realizaci projektu revitalizace bude efektivnější při spolupráci Povodí Moravy, obce Strachotín a Pozemkového úřadu Břeclav.
- příprava revitalizace, zahrnující vypracování zadané projektové dokumentace závisí na dokončení a především zapsání KPÚ do katastru nemovitostí. Zápis do KN prakticky znamená územní rozhodnutí, které je nutným předpokladem podání žádosti o vydání stavebního povolení. Podle informací Pozemkového úřadu Břeclav bude zápis do katastru nemovitostí pravděpodobně uskutečněn v březnu 2013. Tato okolnost dovoluje pokračovat v práci na technickém řešení dokumentace. Její dokončení však bude prospěšné přizpůsobit průběhu poz. úprav. Technické i rozpočtové řešení dokumentace revitalizace bude prospěšné také přizpůsobit podmínkám finančního zdroje dotací k realizaci technických a biotechnických úprav. Na základě těchto informací zhotovitel dokumentace doporučuje zvažovat úpravy harmonogramu postupu Povodí Moravy v otázce termínu odevzdání projektu.

#### Povodí Moravy

- posun termínu bude pravděpodobně možný, ale je nutné zahájit řešení tohoto problému alespoň cca 1-2 měsíce před ukončením stávajícího termínu
- Povodí Moravy prověří možnost vlastnictví všech pozemků určených pro lokální biokoridory

#### Agroprojekt PSO

- vodní toky kříží nadzemní vedení vysokého a velmi vysokého napětí a datový kabel Telematiky
- stavba je zároveň i v ochranném pásmu dráhy

#### Povodí Moravy

- pokud to bude vhodné, je možno začít navrhovat revitalizaci toku až od propustku polní cesty, to je již mimo ochranné pásmo dráhy a datového kabelu.

224

Zaznamenala:  
ing. Renata Dobešová  
31.7.2012

*Dobešová*

[illegible]

**Záznam z jednání k projektové dokumentaci  
„Popický potok v ř. km 0,940-3,240, včetně  
LB přítoku v ř. km 0,000-1,150, revitalizace toku“**

Místo jednání: Obecní úřad Strachotín

Datum jednání: 25.9.2012

Účastníci jednání:

Viz. prezenční listina

Jednání bylo svoláno za účelem projednání konceptu projektové dokumentace.

Na minulém jednání byl předložen situační návrh s možným rozsahem stavby a to i mimo parcely vodního toku. Po jednání bylo zjištěno, že stavbu bude možné provést na pozemcích vodního toku. Parcela pro revitalizaci toku bude v celé délce 10,0m.

Projektant předložil návrh revitalizace jednotlivých toků, toky byly rozděleny na dílčí úseky. První úsek Popického potoka je od odlehčovací čerpací stanice Popického potoka po propustek 2 x DN 1000. V tomto úseku nebude měněna trasa a niveleta toku, budou zde odstraněny nevhodné dřeviny (javor jasnolistý), budou vysázeny dřeviny vhodné pro danou lokalitu (vrby, olše, střemchy) a sklony svahů budou upraveny do max. sklonu 1:3, tam kde jsou břehy mírnější budou ponechány stávající sklony. Tok se v tomto úseku nachází v ekologicky stabilním území.

Druhý úsek Popického potoka je určen od propustku 2 x DN 1000 po dvojité propustek DN 800 a DN 1000. V tomto úseku bude trasa toku rozvolněna a niveleta trasy bude upravena. Niveleta toku byla převzata z původní projektové dokumentace. V toku budou umístěny tůňky, a to v místech, kde jsou stávající prohlubně, ty budou ponechány, případně budou prohloubeny a okolní svahy budou upraveny do max. sklonu 1:3. V příčném řezu bude vytvořena kyneta, které bude kapacitní na  $Q_{30d} = 80 \text{ l/s}$ , bermy budou oboustranné nebo jednostranné, svahy břehů nad bermami budou upraveny do sklonu max. 1:3, tam kde jsou břehy mírnější budou ponechány stávající sklony.

Třetí úsek je určen od dvojitého propustku DN 800 a DN 1000 po silniční propustek silnice č.420. Návrh úpravy bude stejný jako u druhého úseku Popického potoka.

Také levobřežní přítok Popického potoka je rozdělen na tři úseky. První úsek je od zaústění do Popického potoka po propustek DN 1000, druhý úsek je od propustku DN 1000 po propustek DN 800 a třetí úsek je od trubního propustku DN 800 po drážní propustek. Návrh úpravy prvního a druhého úseku bude stejný jako u druhého a třetího úseku Popického potoky.

Třetí úsek levobřežního přítoku je téměř celý v ochranném pásmo vysokorychlostní tratě (dále jen VRT) Břeclav – Brno a navíc zde dochází ke křížení přítoku s dálkovým kabelem Telematika, proto bude v tomto úseku tok pouze pročištěn a budou odstraněny nevhodné dřeviny (javor jasnolistý atd.). V příčném řezu bude tok ve dně široký 1,0m a sklony břehů budou max. 1:3.

Z toku byly odebrány dva vzorky sedimentů a následně byl proveden jejich rozbor podle přílohy č. 9 k zákonu č. 185/2001Sb. a podle vyhlášky 294/2005 Sb. – tab. 10.1 (ukládání na povrch terénu). Sedimenty budou využívány na terénní úpravy v rámci stavby a budou ukládány na pozemky plánovaných lokálních biocenter podél toků.

Stavba se nachází v ochranném pásmu VRT, na základě vyjádření bylo na SZDC (Správa železniční a dopravní cesty) projednáno napojení na stávající propustek vedený pod tratí. Požadavkem SZDC v konečném vyjádření bude pročištění propustku v celé délce a dále pročištění blízkých úseků odvodňovacích příkopů. Zástupce provozu Povodí Moravy ing. Ovesný uvedl, že propustek je čistý a není třeba jej pročišťovat. Zpracovatel PD svolá terénní šetření u zmíněného drážního propustku a o tomto šetření bude proveden protokol, který bude sepsán na místě a bude podepsán zúčastněnými. (Na terénní šetření budou přizváni zástupce SZDC, zpracovatel, zástupce Povodí Moravy s.p. a zástupce OŽP MěÚ Hustopeče)

Na závěr zpracovatel PD požádal investora o prodloužení termínu s ohledem na probíhající komplexní pozemkovou úpravu v k.ú. Strachotín, která bude dokončena v březnu 2013. Tato skutečnost má vliv na podávání žádostí, následná vyjádření orgánů státní správy a organizací a vydání stavebního povolení pro výše uvedenou projektovou dokumentaci a dále i na přílohy projektové dokumentace.

Zaznamenala:

ing. Renata Dobešová  
27.9.2012

*Dobešová*

Po jednání byly zjištěny následující skutečnosti:

Dne 26.9.2012 ing. Veselý z Povodí Moravy informoval zpracovatele, že není možné provést pročištění objektů, které jsou zařízením a majetkem drah.

Dne 27.9.2012 zpracovatel znovu prostudoval zadávací dokumentaci a bylo zjištěno, že zadáný rozsah revitalizovaného úseku levobřežního přítoku je po hranici k.ú. Strachotín a k.ú. Hustopeče, tedy na hranici drážní parcely p.č. 4859/11. Zadaná kilometráž toku byla ověřena i podle původní PD. Přesto bude svoláno terénní šetření s ohledem na výsledek projednání napojení nivelety revitalizovaného toku na drážní propustek a s ohledem na konečnou podobu vyjádření SZDC.

## Prezenční listina

Název projektové dokumentace: **PODICKÝ POTOK** V ŘÍKM 0,940 - 3,240, VČETNĚ  
LB PŘÍTOKU V Ř. KM 0,000 - 1,150, REVITALIZACE  
Místo projednání PD: **OU STRACHOTÍN**  
Datum projednání PD: **25.9.2012**

[illegible]

**Záznam z jednání k projektové dokumentaci  
„Popický potok v ř. km 0,940-3,240, včetně  
LB přítoku v ř. km 0,000-1,150, revitalizace toku“**

Místo jednání: Obecní úřad Strachotín

Datum jednání: 2.4.2014

Účastníci jednání:

Viz. prezenční listina

Účastníci jednání se sešli za účelem projednání rozpracované projektové dokumentace pro revitalizaci toků. Projektantem byl představen projekt revitalizace toků, byly předloženy situace, vzorové příčné řezy a příčné řezy.

SO-01- Revitalizace Popického potoka v ř. km 0,940-3,240

Na jednání bylo dohodnuto:

- oproti předloženému návrhu bude zjednodušen tvar příčného řezu, čímž bude ponížena kubatura přebytečné zeminy a dojde ke snížení nákladů stavby.
- v místě navržených meandrů bude dno oproti navržené niveletě sníženo o cca 50cm, svah na vnější straně meandru bude v prudším sklonu (cca 1:2), ale sklon svahu na vnitřní straně meandru bude pozvolnější (cca 1:3 a mírnější)
- v toku jsou navrženy průtočné tůňe, které nebudou nijak zpevněny kamenivem
- tam, kde to bude prostorově možné budou navrženy boční tůňe
- odkopnutá zemina z toku bude použita v rámci stavby pro vytvoření meandrů
- přebytečná zemina bude použita na terénní úpravy podél toku

SO-02-Revitalizace LB přítoku v ř. km 0,000-1,150

Součástí PD je i revitalizace LB přítoku Popického potoka a to v úseku od zaústění do Popického potoka po drážní propustek u Šakvického nádraží.

Na jednání byli přizváni i zástupci společnosti Aqua Centrum, která pro společnost Signum zpracovává projektovou dokumentaci odvedení odpadních vod z ČOV. Účelem PD je zprůtočnění LB přítoku Popického potoka a to právě i v úseku určeném pro revitalizaci. Jelikož je toto zprůtočnění toku v zájmu společnosti Signum, má společnost v plánu provést pročištění LB přítoku ještě v průběhu roku 2014 a to na své náklady, s tím, že se o tento tok bude i poté starat. (Podmínky pro stavbu budou detailně popsány ve vyjádření Povodí Moravy, s.p. – provozu Dolní Věstonice či správy povodí na základě podané žádosti o vyjádření).

Tím vyvstala otázka, jak dále postupovat s PD revitalizace LB přítoku, jedním z hlavních důvodů provedení revitalizace je odstranění sedimentů z toku, realizace revitalizace se nepředpokládá dříve než v roce 2015. Zástupce provozu Povodí Moravy Dolní Věstonice se vyjádřil tak, že v tomto úseku revitalizace toku provedena být nemusí, jelikož bude provedeno zprůtočnění (odstranění sedimentů) spol. Signum.

Účastníci jednání se shodli, že vzhledem k výše uvedeným skutečnostem bude z projektové dokumentace vypuštěn stavební objekt SO-02-Revitalizace LB přítoku v ř. km 0,000-1,150.

Další:

Ing. Veselý z Povodí Moravy, s.p. oznámil, že vlastnictví pozemků pro stavbu obcí Strachotín (po komplexní pozemkové úpravě) nebude mít vliv na žádost o financování z operačního programu, kterou by zřejmě žádalo Povodí Moravy, s.p.. Bude údajně jen potřeba souhlas majitele pozemků (obce) ve formě souhlasu s právem provést stavbu.

24a

Druhov výsadba strom a kovin bude projektantem konzultovna s ekologem Povod Moravy, s.p. (p. Machkem - 724093049).

Zaznamenala:

ing. Renata Dobeov

3.4.2014

## Prezenční listina

**Název projektové dokumentace:**

Popický potok v ř. km 0,940-3,240, včetně  
LB přítoku v ř. km 0,000-1,150, revitalizace toku

**Místo projednání PD:**

Obecní úřad Strachotín

**Datum projednání PD:**

2.4.2014

[illegible]